

Сообщение о возможном установлении публичного сервитута (Москва и Московская область).

В соответствии с п. 3 статьи 39.42 Земельного кодекса Российской Федерации Министерство цифрового развития, связи и массовых коммуникаций Российской Федерации настоящим сообщает, что в целях эксплуатации антенно-мачтовых сооружений связи возможно установление публичного сервитута в отношении следующих земель и земельных участков (их частей):

77:17:0140222, расположенном: Москва, городской округ Троицк внутригородская территория (внутригородское муниципальное образование) города федерального значения, д. Киселёвка;

50:11:0050609, расположенном: Московская область, городской округ Красногорск, п. Архангельское;

77:22:0030554, расположенном: Москва, муниципальный округ Вороново внутригородская территория (внутригородское муниципальное образование) города федерального значения, д. Починки;

50:09:0050525, расположенном: Московская область, Солнечногорск городской округ, д. Белавино;

50:15:0080401, расположенном: Московская область, Балашиха городской округ, д. Русавкино-Романово;

50:04:0250210, расположенном: Московская область, Дмитровский муниципальный округ, д. Дуброво;

50:46:0050201, расположенном: Московская область, Электросталь городской округ, г. Электросталь;

50:09:0030404, расположенном: Московская область, Солнечногорск городской округ, д. Елизарово;

50:02:0020313, расположенном: Московская область, Лотошино муниципальный округ, с. Званово;

50:02:0020108, расположенном: Московская область, Лотошино муниципальный округ;

50:06:0040302, расположенном: Московская область, Шаховская муниципальный округ, д. Пленицино;

50:30:0020304, расположенном: Московская область, муниципальный округ Егорьевск, д. Песье;

50:24:0050714, расположенном: Московская область, Орехово-Зуевский городской округ;

50:03:0060409, расположенном: Московская область, Клин городской округ, д. Княгинино;

50:23:0050224, расположенном: Московская область, Раменский муниципальный округ;

77:22:0040103, расположенном: Москва, муниципальный округ Вороново внутригородская территория (внутригородское муниципальное образование) города федерального значения, д. Бунчиха;

77:22:0040106, расположенном: Москва, муниципальный округ Вороново внутригородская территория (внутригородское муниципальное образование) города федерального значения, д. Кресты;

77:22:0030511, расположенном: Москва, муниципальный округ Вороново внутригородская территория (внутригородское муниципальное образование) города федерального значения, д. Новогромово;

77:22:0030528, расположенном: Москва, муниципальный округ Вороново внутригородская территория (внутригородское муниципальное образование) города федерального значения, д. Старогромово;

77:22:0040220, расположенном: Москва, муниципальный округ Вороново внутригородская территория (внутригородское муниципальное образование) города федерального значения;

77:22:0030254, расположенном: г. Москва, внутригородское муниципальное образование - муниципальный округ Вороново в городе Москве, д. Юрьевка;

77:05:0003008, расположенном: Москва, муниципальный округ Царицыно внутригородская территория (внутригородское муниципальное образование) города федерального значения;

50:09:0060812, расположенном: Московская область, Химки городской округ, д. Дубровка;

77:05:0004005, расположенном: г. Москва, внутригородское муниципальное образование - муниципальный округ Нагатино-Садовники в городе Москве;

50:05:0000000:87339, расположенном: Московская область, Сергиево-Посадский городской округ;

50:04:0060204:66, расположенном: Московская область, Дмитровский муниципальный округ, д. Астрецово;

50:33:0030463:299, расположенном: Московская область, городской округ Ступино, д. Петрово;

50:37:0020501:1092, расположенном: Московская область, городской округ Кашира, д. Барабаново;

50:01:0040234:195, расположенном: Московская область, Талдомский городской округ, д. Ольховик;

50:33:0040217:255, расположенном: Московская область, городской округ Ступино, г. Ступино;

50:26:0151005:2, расположенном: Москва, муниципальный округ Бекасово внутригородская территория (внутригородское муниципальное образование) города федерального значения;

50:33:0030426:303, расположенном: Московская область, городской округ Ступино, д. Васьково;

50:13:0070207:79, расположенном: Московская область, Пушкинский городской округ, г. Пушкино;

50:03:0040380:1535, расположенном: Московская область, Клин городской округ;

77:04:0002006:15829, расположенном: Москва, муниципальный округ Рязанский внутригородская территория (внутригородское муниципальное образование) города федерального значения, проспект Рязанский;

77:18:0170907:865, расположенном: г. Москва, муниципальный округ Внуково внутригородская территория (внутригородское муниципальное образование) города федерального значения, д. Марушкино.

Обоснованием необходимости установления публичного сервитута являются поручения президента Российской Федерации по обеспечению устойчивой связью

и высокоскоростным доступом к информационно-телекоммуникационной сети «Интернет» в малочисленных и приграничных населенных пунктах, удаленных районах и на территориях с массовым проживанием населения, а также на автомобильных дорогах и железнодорожных путях общего назначения.

Заинтересованные лица могут ознакомиться с поступившим ходатайством об установлении публичного сервитута и прилагаемым к нему описанием местоположения границ публичного сервитута в Минцифры России по адресу: 123112, Москва, Пресненская наб., д. 10, стр. 2, IQ-квартал; в Департаменте городского имущества города Москвы по адресу: 123290, г. Москва, ул. Ермакова Роща, д. 1, стр. 1; в администрации городского округа Красногорск Московской области по адресу: 143404, Московская область, г. Красногорск, ул. Ленина, дом 4; в администрации городского округа Солнечногорск Московской области по адресу: 141506, Московская область, город Солнечногорск, Банковская ул., д. 2; в администрации Городского округа Балашиха Московской области по адресу: 143912, Московская область, город Балашиха, пр-кт Ленина, д. 11; в администрации Дмитровского муниципального округа Московской области по адресу: 141800, Московская область, город Дмитров, Советская ул., д. 2; в администрации городского округа Электросталь Московской области по адресу: 144003, г. Электросталь, ул. Мира, д. 5; в администрации муниципального округа Лотошино Московской области по адресу: 143800, Московская область, Лотошино р-н, пгт. Лотошино, Центральная ул., д. 18; в администрации муниципального округа Шаховская Московской области по адресу: 143700, Московская область, поселок городского типа Шаховская, 1-я Советская ул., д. 25; в администрации муниципального округа Егорьевск Московской области по адресу: 140301, Московская область, город Егорьевск, ул. Парижской Коммуны, д. 11/89; в администрации Орехово-Зуевского городского округа Московской области по адресу: 142600, Московская область, город Орехово-Зуево, Октябрьская пл., д. 2; в администрации городского округа Клин Московской области по адресу: 141612, Московская область, город Клин, ул. Карла Маркса, д. 68а; в администрации Раменского муниципального округа Московской области по адресу: 140100, Московская область, город Раменское, Комсомольская пл., д. 2; в администрации городского округа Химки Московской области по адресу: 141402, Московская область, город Химки, Московская ул., д. 15; в администрации Сергиево-Посадского городского округа Московской области по адресу: 141310, Московская область, г. Сергиев Посад, пр-кт Красной Армии, д. 169; в администрации Дмитровского муниципального округа Московской области по адресу: 141800, Московская область, город Дмитров, Советская ул., д. 2; в администрации городского округа Ступино Московской области по адресу: 142800, Московская область, город Ступино, ул. Андропова, д. 43а/2; в администрации городского округа Кашира Московской области по адресу: 142903, Московская область, город Кашира, ул. Ленина, д. 2; в администрации Талдомского городского округа Московской области по адресу: 141900, Московская область, город Талдом, пл. К.Маркса, д. 12; в администрации городского округа Пушкинский Московской области по адресу: 141207, Московская область, г. Пушкино, Московский пр-кт, д. 12/2.

Подать заявления об учете прав на земельные участки можно по адресу Минцифры России (Москва, Пресненская наб., д. 10, стр. 2, IQ-квартал).

Срок подачи заявлений об учете прав на земельные участки, в отношении которых испрашивается публичный сервитут, составляет 15 (пятнадцать) дней со дня опубликования данного сообщения (в соответствии с п. 8 ст. 39.42 Земельного кодекса Российской Федерации).

Время приема заинтересованных лиц для ознакомления с поступившим ходатайством об установлении публичного сервитута и подачи заявлений:

Понедельник – четверг: с 9:30 до 12:30 и с 14:00 до 17:00;

Пятница: с 9:30 до 12:30 и с 14:00 до 15:00.

Подробнее о порядке приема граждан можно узнать на сайте <https://digital.gov.ru/ru/appeals/personal/>.

Данная информация размещена на официальных сайтах Минцифры России (<https://digital.gov.ru/ru/>), Департамента городского имущества города Москвы (<https://www.mos.ru/dgi/>), администрации городского округа Красногорск Московской области (<https://krasnogorsk-adm.ru/>), администрации городского округа Солнечногорск Московской области (<https://www.solreg.ru/>), администрации Городского округа Балашиха Московской области (<https://balashiha.ru/>), администрации Дмитровского муниципального округа Московской области (<https://dmitrov-reg.ru/>), администрации городского округа Электросталь Московской области (<https://electrostal.ru/>), администрации муниципального округа Лотошино Московской области (<https://лотошинье.рф/>), администрации муниципального округа Шаховская Московской области (<https://шах-го.рф/>), администрации муниципального округа Егорьевск Московской области (<https://egoradmin.ru/>), администрации Орехово-Зуевского городского округа Московской области (<https://ozmo.ru/>), администрации городского округа Клин Московской области (<https://klincity.ru/>), администрации Раменского муниципального округа Московской области (<https://www.ramenskoye.ru/>), администрации городского округа Химки Московской области (<https://admhimki.ru/>), администрации Сергиево-Посадского городского округа Московской области (<http://www.sergieyev-reg.ru/>), администрации Дмитровского муниципального округа Московской области (<https://dmitrov-reg.ru/>), администрации городского округа Ступино Московской области (<https://stupinoadm.ru/>), администрации городского округа Кашира Московской области (<https://kashira.su/>), администрации Талдомского городского округа Московской области (<https://taldom-okrug.ru/>), администрации городского округа Пушкинский Московской области (<https://adm-pushkino.ru/>).

ГРАФИЧЕСКОЕ ОПИСАНИЕ
местоположения границ зон с особыми условиями использования территории
Публичный сервитут для использования земель кадастровых кварталов в целях эксплуатации
антенно-мачтового сооружения связи

(наименование объекта, местоположение границ которого описано (далее - объект))

Раздел 1

Сведения об объекте

№ п/п	Характеристики объекта	Описание характеристик
1	2	3
1	Местоположение объекта	Москва, городской округ Троицк внутригородская территория (внутригородское муниципальное образование) города федерального значения, д. Киселёвка
2	Площадь объекта ± величина погрешности определения площади ($P \pm \Delta P$)	10 ± 1 м ²
3	Иные характеристики объекта	Вид объекта реестра границ: Граница публичного сервитута Кадастровый номер квартала: 77:17:0140222 Цель установления публичного сервитута: Публичный сервитут для использования земель кадастровых кварталов в целях эксплуатации антенно-мачтового сооружения связи Срок публичного сервитута: 49 лет Обладатель публичного сервитута: Общество с ограниченной ответственностью «Пилар» (ИНН: 7703711642, ОГРН: 1097746775422, адрес эл. почты: pilar@t2.ru, почтовый адрес: 108811, г. Москва, км 22-й (Киевское ш.), двлд. 6, стр. 1, этаж 5, комната 33)

Раздел 2

Сведения о местоположении границ объекта

1. Система координат МСК Москвы					
2. Сведения о характерных точках границ объекта					
Обозначение характерных точек границ	Координаты, м		Метод определения координат характерной точки	Средняя квадратическая погрешность положения характерной точки (Mt), м	Описание обозначения точки на местности (при наличии)
	X	Y			
1	2	3	4	5	6
1	-23 373,78	-10 065,30	Метод спутниковых геодезических измерений (определений)	0,10	-
2	-23 374,42	-10 062,05		0,10	
3	-23 377,41	-10 062,64		0,10	
4	-23 376,77	-10 065,89		0,10	
1	-23 373,78	-10 065,30		0,10	
1	-23 373,78	-10 065,30		0,10	
3. Сведения о характерных точках части (частей) границы объекта					
1	2	3	4	5	6
—	—	—	—	—	—

СХЕМА РАСПОЛОЖЕНИЯ ГРАНИЦ ПУБЛИЧНОГО СЕРВИТУТА





Местоположение: г. Москва, городской округ Троицк, д. Киселёвка

д. Киселёвка



Масштаб 1:500

Условные обозначения:

-  - проектные границы публичного сервитута для использования земель кадастровых кварталов в целях эксплуатации антенно-мачтового сооружения связи (БС MC982863)
-  - граница и номер земельного участка, сведения о котором содержатся в ЕГРН
-  - граница и номер кадастрового деления территории
-  - обозначение и номер характерной точки границы публичного сервитута

ГРАФИЧЕСКОЕ ОПИСАНИЕ

Публичный сервитут для использования земель кадастровых кварталов в целях эксплуатации антенно-мачтового сооружения связи

(наименование объекта, местоположение границ которого описано (далее - объект))

Раздел 1

Сведения об объекте






№ п/п	Характеристики объекта	Описание характеристик
1	2	3
1	Местоположение объекта	Московская область, городской округ Красногорск, п. Архангельское
2	Площадь объекта ± величина погрешности определения площади (Р ± ΔР)	4 ± 1 м ²
3	Иные характеристики объекта	Вид объекта реестра границ: Граница публичного сервитута Кадастровый номер квартала: 50:11:0050609 Цель установления публичного сервитута: Публичный сервитут для использования земель кадастровых кварталов в целях эксплуатации антенно-мачтового сооружения связи Срок публичного сервитута: 49 лет Обладатель публичного сервитута: Общество с ограниченной ответственностью «Пилар» (ИНН: 7703711642, ОГРН: 1097746775422, адрес эл. почты: pilar@t2.ru, почтовый адрес: 108811, г. Москва, км 22-й (Киевское ш.), двлд. 6, стр. 1, этаж 5, комната 33).

СХЕМА РАСПОЛОЖЕНИЯ ГРАНИЦ ПУБЛИЧНОГО СЕРВИТУТА
Местоположение: Московская область, городской округ Красногорск, п. Архангельское



Масштаб 1:500

Условные обозначения:

-  - проектные границы публичного сервитута для использования земель кадастровых кварталов в целях эксплуатации антенно-мачтового сооружения связи (БС МО980030)
-  - граница административного-территориального деления
-  - граница и номер земельного участка, сведения о котором содержатся в ЕГРН
-  - граница и номер кадастрового деления территории
-  - обозначение и номер характерной точки границы публичного сервитута

ГРАФИЧЕСКОЕ ОПИСАНИЕ
местоположения границ зон с особыми условиями использования территории
Публичный сервитут для использования земель кадастровых кварталов в целях эксплуатации
антенно-мачтового сооружения связи

(наименование объекта, местоположение границ которого описано (далее - объект))

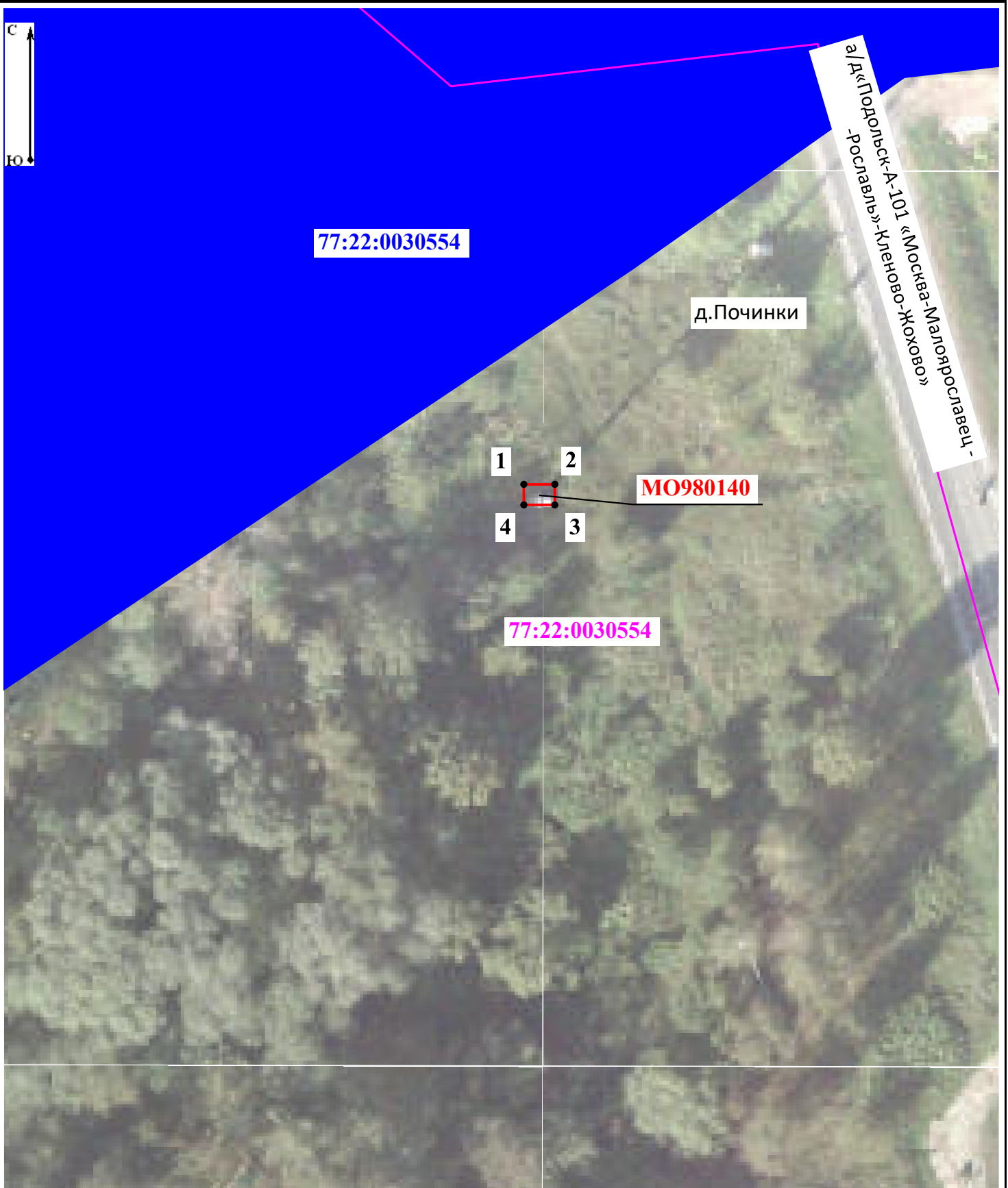
Раздел 1

Сведения об объекте

№ п/п	Характеристики объекта	Описание характеристик
1	2	3
1	Местоположение объекта	Москва, муниципальный округ Вороново внутригородская территория (внутригородское муниципальное образование) города федерального значения, д. Починки
2	Площадь объекта ± величина погрешности определения площади (P ± ΔP)	6 ± 1 м ²
3	Иные характеристики объекта	Вид объекта реестра границ: Граница публичного сервитута Кадастровый номер квартала: 77:22:0030554 Цель установления публичного сервитута: Публичный сервитут для использования земель кадастровых кварталов в целях эксплуатации антенно-мачтового сооружения связи Срок публичного сервитута: 49 лет Обладатель публичного сервитута: Общество с ограниченной ответственностью «Пилар» (ИНН: 7703711642, ОГРН: 1097746775422, адрес эл. почты: pilar@t2.ru, почтовый адрес: 108811, г. Москва, км 22-й (Киевское ш.), двлд. 6, стр. 1, этаж 5, комната 33)



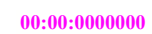

СХЕМА РАСПОЛОЖЕНИЯ ГРАНИЦ ПУБЛИЧНОГО СЕРВИТУТА

Местоположение: г. Москва, муниципальный округ Вороново, д. Починки



Масштаб 1:500

Условные обозначения:

-  - проектные границы публичного сервитута для использования земель кадастровых кварталов в целях эксплуатации антенно-мачтового сооружения связи (БС МО980140)
-  - граница и номер земельного участка, сведения о котором содержатся в ЕГРН
-  - граница и номер кадастрового деления территории
-  - обозначение и номер характерной точки границы публичного сервитута

ГРАФИЧЕСКОЕ ОПИСАНИЕ
местоположения границ зон с особыми условиями использования территории
Публичный сервитут для использования земель кадастровых кварталов в целях эксплуатации
антенно-мачтового сооружения связи

(наименование объекта, местоположение границ которого описано (далее - объект))

Раздел 1

Сведения об объекте





№ п/п	Характеристики объекта	Описание характеристик
1	2	3
1	Местоположение объекта	Московская область, Солнечногорск городской округ, д. Белавино
2	Площадь объекта ± величина погрешности определения площади (Р ± ΔР)	118 ± 4 м ²
3	Иные характеристики объекта	Вид объекта реестра границ: Граница публичного сервитута Кадастровый номер квартала: 50:09:0050525 Цель установления публичного сервитута: Публичный сервитут для использования земель кадастровых кварталов в целях эксплуатации антенно-мачтового сооружения связи Срок публичного сервитута: 49 лет Обладатель публичного сервитута: Общество с ограниченной ответственностью «Пилар» (ИНН: 7703711642, ОГРН: 1097746775422, адрес эл. почты: pilar@t2.ru, почтовый адрес: 108811, г. Москва, км 22-й (Киевское ш.), двлд. 6, стр. 1, этаж 5, комната 33)

СХЕМА РАСПОЛОЖЕНИЯ ГРАНИЦ ПУБЛИЧНОГО СЕРВИТУТА
Местоположение: Московская область, городской округ Солнечногорск, д. Белавино



Масштаб 1:500

Условные обозначения:

-  - проектные границы публичного сервитута для использования земель кадастровых кварталов в целях эксплуатации антенно-мачтового сооружения связи (БС MO980806)
-  - граница и номер земельного участка, сведения о котором содержатся в ЕГРН
-  - граница и номер кадастрового деления территории
-  7 - обозначение и номер характерной точки границы публичного сервитута

ГРАФИЧЕСКОЕ ОПИСАНИЕ
местоположения границ зон с особыми условиями использования территории
Публичный сервитут для использования земель кадастровых кварталов в целях эксплуатации
антенно-мачтового сооружения связи

(наименование объекта, местоположение границ которого описано (далее - объект))

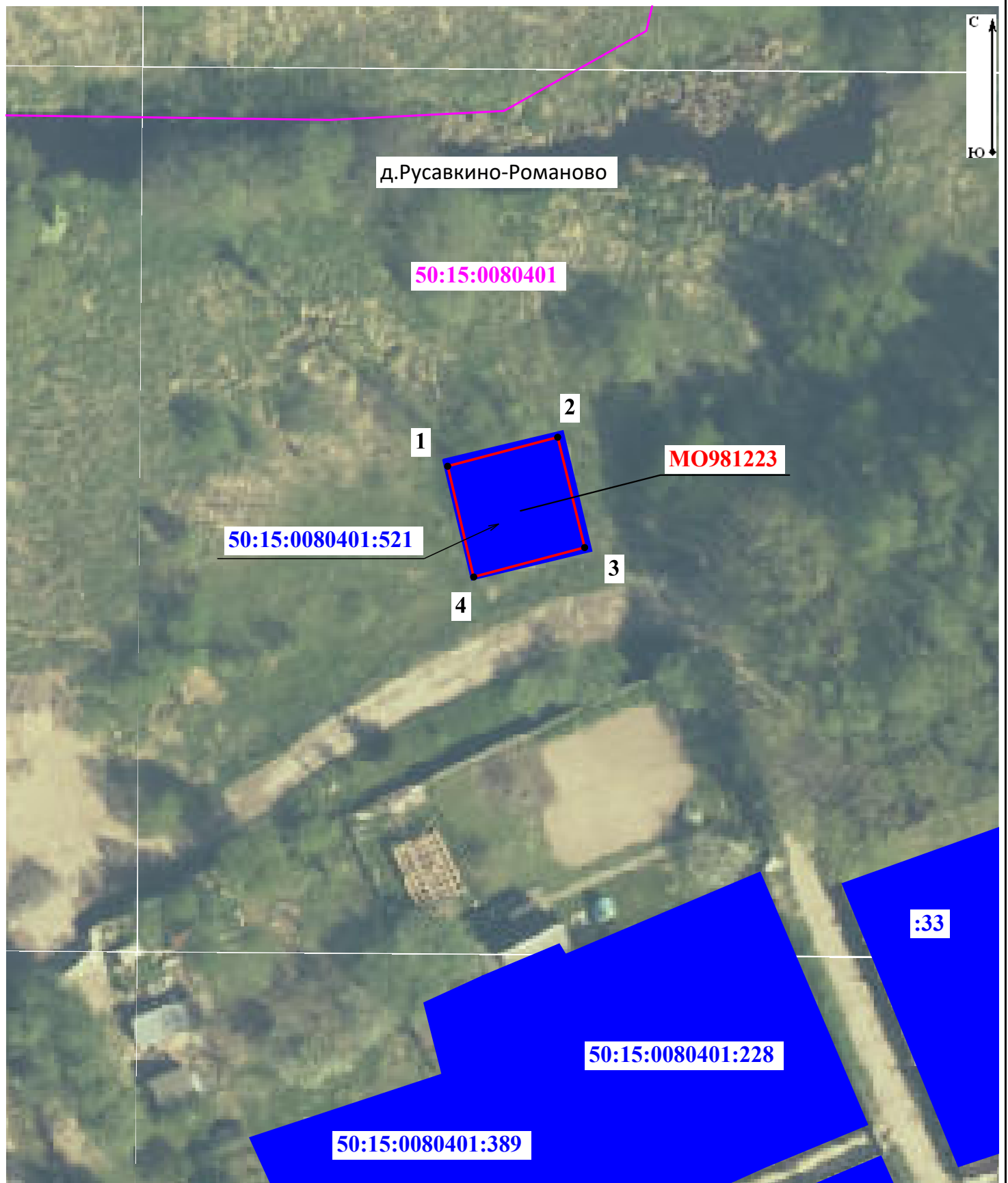
Раздел 1

Сведения об объекте

№ п/п	Характеристики объекта	Описание характеристик
1	2	3
1	Местоположение объекта	Московская область, Балашиха городской округ, д. Русавкино-Романово
2	Площадь объекта ± величина погрешности определения площади (P ± ΔP)	123 ± 4 м ²
3	Иные характеристики объекта	Вид объекта реестра границ: Граница публичного сервитута Кадастровый номер квартала: 50:15:0080401 Цель установления публичного сервитута: Публичный сервитут для использования земель кадастровых кварталов в целях эксплуатации антенно-мачтового сооружения связи Срок публичного сервитута: 49 лет Обладатель публичного сервитута: Общество с ограниченной ответственностью «Пилар» (ИНН: 7703711642, ОГРН: 1097746775422, адрес эл. почты: pilar@t2.ru, почтовый адрес: 108811, г. Москва, км 22-й (Киевское ш.), двлд. 6, стр. 1, этаж 5, комната 33)





СХЕМА РАСПОЛОЖЕНИЯ ГРАНИЦ ПУБЛИЧНОГО СЕРВИТУТА

Местоположение: Московская область, городской округ Балашиха, д.Русавкино-Романово



Масштаб 1:500

Условные обозначения:

-  - проектные границы публичного сервитута для использования земель кадастровых кварталов в целях эксплуатации антенно-мачтового сооружения связи (БС МО981223)
-  - граница и номер земельного участка, сведения о котором содержатся в ЕГРН
-  - граница и номер кадастрового деления территории
-  7 - обозначение и номер характерной точки границы публичного сервитута

ГРАФИЧЕСКОЕ ОПИСАНИЕ
местоположения границ зон с особыми условиями использования территории
Публичный сервитут для использования земель кадастровых кварталов в целях эксплуатации
антенно-мачтового сооружения связи

(наименование объекта, местоположение границ которого описано (далее - объект))

Раздел 1

Сведения об объекте

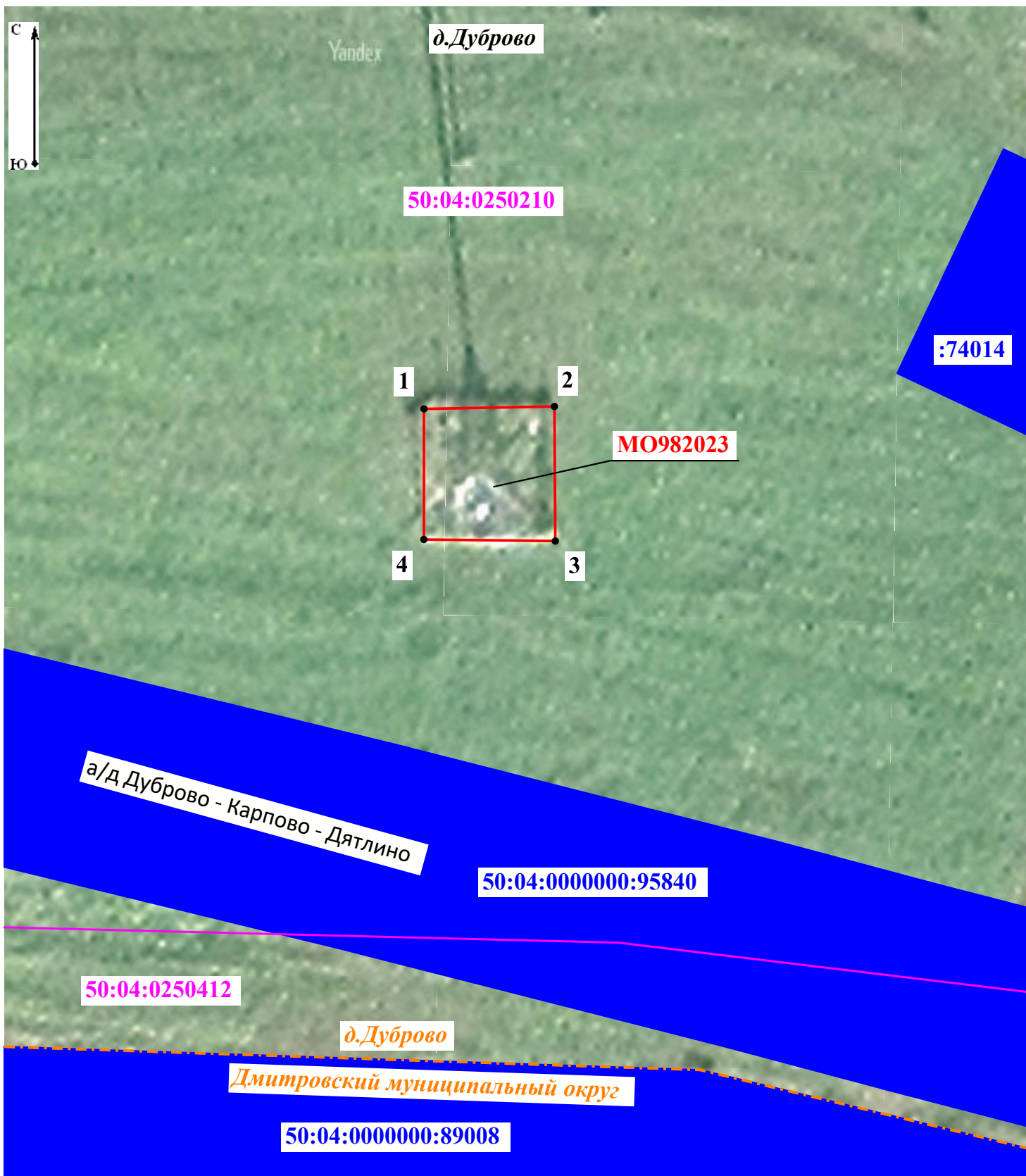
№ п/п	Характеристики объекта	Описание характеристик
1	2	3
1	Местоположение объекта	Московская область, Дмитровский муниципальный округ, д. Дуброво
2	Площадь объекта ± величина погрешности определения площади (Р ± ΔР)	155 ± 4 м ²
3	Иные характеристики объекта	Вид объекта реестра границ: Граница публичного сервитута Кадастровый номер квартала: 50:04:0250210 Цель установления публичного сервитута: Публичный сервитут для использования земель кадастровых кварталов в целях эксплуатации антенно-мачтового сооружения связи Срок публичного сервитута: 49 лет Обладатель публичного сервитута: Общество с ограниченной ответственностью «Пилар» (ИНН: 7703711642, ОГРН: 1097746775422, адрес эл. почты: pilar@t2.ru, почтовый адрес: 108811, г. Москва, км 22-й (Киевское ш.), двлд. 6, стр. 1, этаж 5, комната 33)

Раздел 2

Сведения о местоположении границ объекта






1. Система координат МСК-50, зона 2					
2. Сведения о характерных точках границ объекта					
Обозначение характерных точек границ	Координаты, м		Метод определения координат характерной точки	Средняя квадратическая погрешность положения характерной точки (Mt), м	Описание обозначения точки на местности (при наличии)
	X	Y			
1	2	3	4	5	6
1	536 905,36	2 179 180,20	Метод спутниковых геодезических измерений (определений)	0,10	-
2	536 905,59	2 179 192,51	Метод спутниковых геодезических измерений (определений)	0,10	-
3	536 892,87	2 179 192,60	Метод спутниковых геодезических измерений (определений)	0,10	-
4	536 893,02	2 179 180,19	Метод спутниковых геодезических измерений (определений)	0,10	-
1	536 905,36	2 179 180,20	Метод спутниковых геодезических измерений (определений)	0,10	-
3. Сведения о характерных точках части (частей) границы объекта					
1	2	3	4	5	6
—	—	—	—	—	—

СХЕМА РАСПОЛОЖЕНИЯ ГРАНИЦ ПУБЛИЧНОГО СЕРВИТУТА
Местоположение: Московская область, Дмитровский муниципальный округ, д.Дуброво



Масштаб 1:500

Условные обозначения:

-  - проектные границы публичного сервитута для использования земель кадастровых кварталов в целях эксплуатации антенно-мачтового сооружения связи (БС МО982023)
-  - граница административного-территориального деления
-  - граница и номер земельного участка, сведения о котором содержатся в ЕГРН
-  - граница и номер кадастрового деления территории
-  - обозначение и номер характерной точки границы публичного сервитута

ГРАФИЧЕСКОЕ ОПИСАНИЕ
местоположения границ зон с особыми условиями использования территории
Публичный сервитут для использования земель кадастровых кварталов в целях эксплуатации
антенно-мачтового сооружения связи

(наименование объекта, местоположение границ которого описано (далее - объект))

Раздел 1

Сведения об объекте

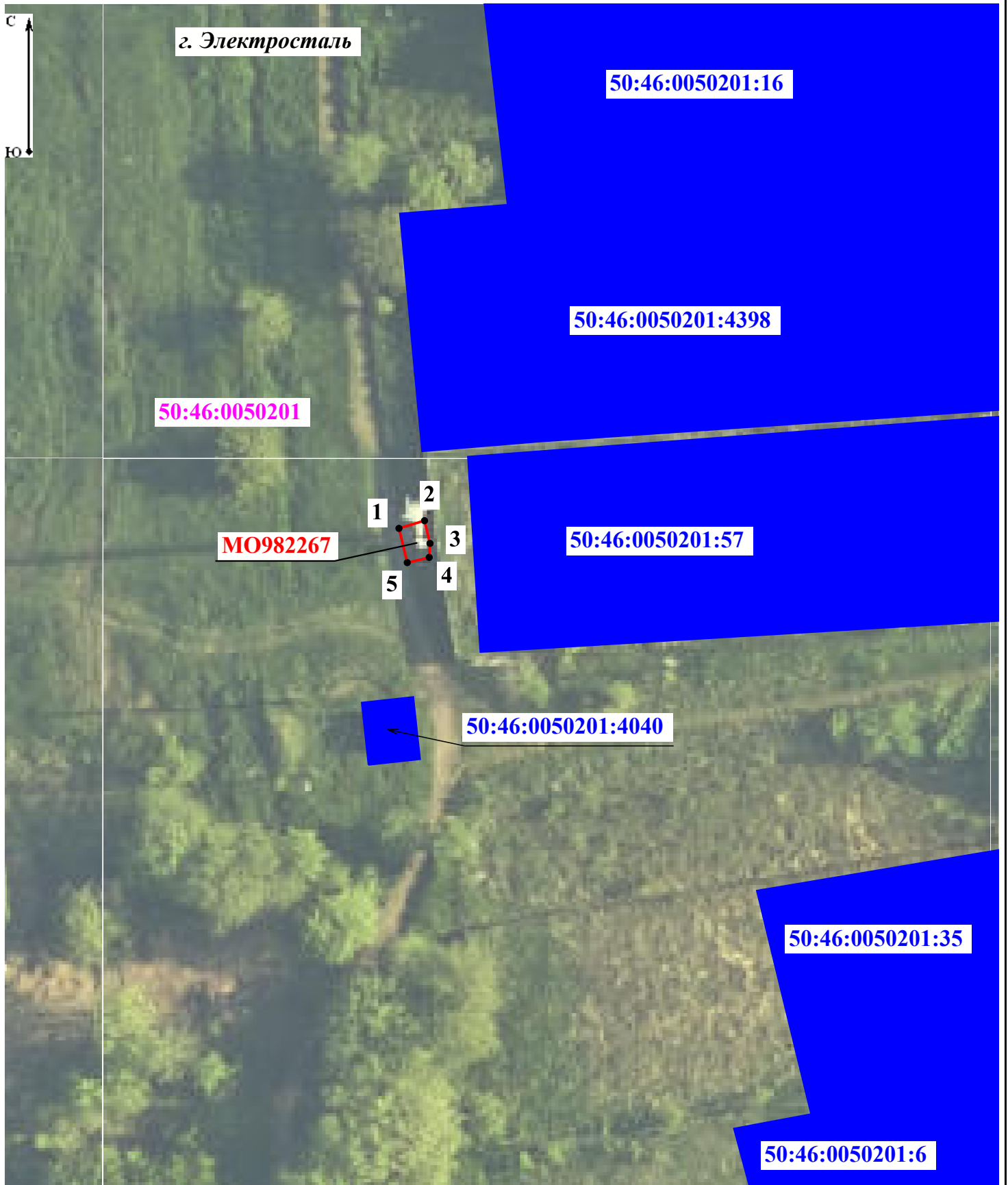
№ п/п	Характеристики объекта	Описание характеристик
1	2	3
1	Местоположение объекта	Московская область, Электросталь городской округ, г. Электросталь
2	Площадь объекта ± величина погрешности определения площади (P ± ΔP)	9 ± 1 м ²
3	Иные характеристики объекта	Вид объекта реестра границ: Граница публичного сервитута Кадастровый номер квартала: 50:46:0050201 Цель установления публичного сервитута: Публичный сервитут для использования земель кадастровых кварталов в целях эксплуатации антенно-мачтового сооружения связи Срок публичного сервитута: 49 лет Обладатель публичного сервитута: Общество с ограниченной ответственностью «Пилар» (ИНН: 7703711642, ОГРН: 1097746775422, адрес эл. почты: pilar@t2.ru, почтовый адрес: 108811, г. Москва, км 22-й (Киевское ш.), двлд. 6, стр. 1, этаж 5, комната 33)

Раздел 2

Сведения о местоположении границ объекта





1. Система координат МСК-50, зона 2					
2. Сведения о характерных точках границ объекта					
Обозначение характерных точек границ	Координаты, м		Метод определения координат характерной точки	Средняя квадратическая погрешность положения характерной точки (Mt), м	Описание обозначения точки на местности (при наличии)
	X	Y			
1	2	3	4	5	6
1	469 592,49	2 246 981,53	Метод спутниковых геодезических измерений (определений)	0,10	-
2	469 593,23	2 246 984,01		0,10	
3	469 591,03	2 246 984,54		0,10	
4	469 589,67	2 246 984,46		0,10	
5	469 589,16	2 246 982,33		0,10	
1	469 592,49	2 246 981,53		0,10	
3. Сведения о характерных точках части (частей) границы объекта					
1	2	3	4	5	6
—	—	—	—	—	—

СХЕМА РАСПОЛОЖЕНИЯ ГРАНИЦ ПУБЛИЧНОГО СЕРВИТУТА
Местоположение: Московская область, городской округ Электросталь, г. Электросталь



Масштаб 1:500

Условные обозначения:

-  - проектные границы публичного сервитута для использования земель кадастровых кварталов в целях эксплуатации антенно-мачтового сооружения связи (БС МО982267)
-  - граница и номер земельного участка, сведения о котором содержатся в ЕГРН
-  - граница и номер кадастрового деления территории
-  7 - обозначение и номер характерной точки границы публичного сервитута

ГРАФИЧЕСКОЕ ОПИСАНИЕ
местоположения границ зон с особыми условиями использования территории
Публичный сервитут для использования земель кадастровых кварталов в целях эксплуатации
антенно-мачтового сооружения связи

(наименование объекта, местоположение границ которого описано (далее - объект))

Раздел 1

Сведения об объекте





№ п/п	Характеристики объекта	Описание характеристик
1	2	3
1	Местоположение объекта	Московская область, Солнечногорск городской округ, д. Елизарово
2	Площадь объекта ± величина погрешности определения площади (Р ± ΔР)	117 ± 4 м ²
3	Иные характеристики объекта	Вид объекта реестра границ: Граница публичного сервитута Кадастровый номер квартала: 50:09:0030404 Цель установления публичного сервитута: Публичный сервитут для использования земель кадастровых кварталов в целях эксплуатации антенно-мачтового сооружения связи Срок публичного сервитута: 49 лет Обладатель публичного сервитута: Общество с ограниченной ответственностью «Пилар» (ИНН: 7703711642, ОГРН: 1097746775422, адрес эл. почты: pilar@t2.ru, почтовый адрес: 108811, г. Москва, км 22-й (Киевское ш.), двлд. 6, стр. 1, этаж 5, комната 33)

СХЕМА РАСПОЛОЖЕНИЯ ГРАНИЦ ПУБЛИЧНОГО СЕРВИТУТА
Местоположение: Московская область, городской округ Солнечногорск, д.Елизарово



Масштаб 1:500

Условные обозначения:

-  - проектные границы публичного сервитута для использования земель кадастровых кварталов в целях эксплуатации антенно-мачтового сооружения связи (БС МО982362)
-  - граница и номер земельного участка, сведения о котором содержатся в ЕГРН
-  - граница и номер кадастрового деления территории
-  7 - обозначение и номер характерной точки границы публичного сервитута

ГРАФИЧЕСКОЕ ОПИСАНИЕ
местоположения границ зон с особыми условиями использования территории
Публичный сервитут для использования земель кадастровых кварталов в целях эксплуатации
антенно-мачтового сооружения связи

(наименование объекта, местоположение границ которого описано (далее - объект))

Раздел 1

Сведения об объекте






№ п/п	Характеристики объекта	Описание характеристик
1	2	3
1	Местоположение объекта	Московская область, Лотошино муниципальный округ, с. Званово
2	Площадь объекта ± величина погрешности определения площади (P ± ΔP)	232 ± 5 м ²
3	Иные характеристики объекта	Вид объекта реестра границ: Граница публичного сервитута Кадастровый номер квартала: 50:02:0020313 Цель установления публичного сервитута: Публичный сервитут для использования земель кадастровых кварталов в целях эксплуатации антенно-мачтового сооружения связи Срок публичного сервитута: 49 лет Обладатель публичного сервитута: Общество с ограниченной ответственностью «Пилар» (ИНН: 7703711642, ОГРН: 1097746775422, адрес эл. почты: pilar@t2.ru, почтовый адрес: 108811, г. Москва, км 22-й (Киевское ш.), двлд. 6, стр. 1, этаж 5, комната 33)

СХЕМА РАСПОЛОЖЕНИЯ ГРАНИЦ ПУБЛИЧНОГО СЕРВИТУТА
Местоположение: Московская область, муниципальный округ Лотошино, с. Званово



Масштаб 1:500

Условные обозначения:

-  - проектные границы публичного сервитута для использования земель кадастровых кварталов в целях эксплуатации антенно-мачтового сооружения связи (БС МО982472)
-  - граница административного-территориального деления
-  - граница и номер земельного участка, сведения о котором содержатся в ЕГРН
-  - граница и номер кадастрового деления территории
-  - обозначение и номер характерной точки границы публичного сервитута

ГРАФИЧЕСКОЕ ОПИСАНИЕ
местоположения границ зон с особыми условиями использования территории
Публичный сервитут для использования земель кадастровых кварталов в целях эксплуатации
антенно-мачтового сооружения связи

(наименование объекта, местоположение границ которого описано (далее - объект))

Раздел 1

Сведения об объекте

№ п/п	Характеристики объекта	Описание характеристик
1	2	3
1	Местоположение объекта	Московская область, Лотошино муниципальный округ
2	Площадь объекта ± величина погрешности определения площади (P ± ΔP)	218 ± 5 м ²
3	Иные характеристики объекта	Вид объекта реестра границ: Граница публичного сервитута Кадастровый номер квартала: 50:02:0020108 Цель установления публичного сервитута: Публичный сервитут для использования земель кадастровых кварталов в целях эксплуатации антенно-мачтового сооружения связи Срок публичного сервитута: 49 лет Обладатель публичного сервитута: Общество с ограниченной ответственностью «Пилар» (ИНН: 7703711642, ОГРН: 1097746775422, адрес эл. почты: pilar@t2.ru, почтовый адрес: 108811, г. Москва, км 22-й (Киевское ш.), двлд. 6, стр. 1, этаж 5, комната 33)

Раздел 2

Сведения о местоположении границ объекта

1. Система координат МСК-50, зона 1					
2. Сведения о характерных точках границ объекта					
Обозначение характерных точек границ	Координаты, м		Метод определения координат характерной точки	Средняя квадратическая погрешность положения характерной точки (Mt), м	Описание обозначения точки на местности (при наличии)
	X	Y			
1	2	3	4	5	6
1	533 614,04	1 268 994,05	Метод спутниковых геодезических измерений (определений)	0,10	-
2	533 621,75	1 269 006,96	Метод спутниковых геодезических измерений (определений)	0,10	-
3	533 608,66	1 269 013,79	Метод спутниковых геодезических измерений (определений)	0,10	-
4	533 601,07	1 269 001,88	Метод спутниковых геодезических измерений (определений)	0,10	-
1	533 614,04	1 268 994,05	Метод спутниковых геодезических измерений (определений)	0,10	-
3. Сведения о характерных точках части (частей) границы объекта					
1	2	3	4	5	6
—	—	—	—	—	—



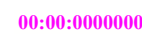

СХЕМА РАСПОЛОЖЕНИЯ ГРАНИЦ ПУБЛИЧНОГО СЕРВИТУТА

Местоположение: Московская область, муниципальный округ Лотошино



Масштаб 1:500

Условные обозначения:

-  - проектные границы публичного сервитута для использования земель кадастровых кварталов в целях эксплуатации антенно-мачтового сооружения связи (БС МО982481)
-  - граница и номер земельного участка, сведения о котором содержатся в ЕГРН
-  - граница и номер кадастрового деления территории
-  - обозначение и номер характерной точки границы публичного сервитута

ГРАФИЧЕСКОЕ ОПИСАНИЕ
местоположения границ зон с особыми условиями использования территории
Публичный сервитут для использования земель кадастровых кварталов в целях эксплуатации
антенно-мачтового сооружения связи

(наименование объекта, местоположение границ которого описано (далее - объект))

Раздел 1

Сведения об объекте

№ п/п	Характеристики объекта	Описание характеристик
1	2	3
1	Местоположение объекта	Московская область, Шаховская муниципальный округ, д. Пленицино
2	Площадь объекта ± величина погрешности определения площади (Р ± ΔР)	148 ± 4 м ²
3	Иные характеристики объекта	Вид объекта реестра границ: Граница публичного сервитута Кадастровый номер квартала: 50:06:0040302 Цель установления публичного сервитута: Публичный сервитут для использования земель кадастровых кварталов в целях эксплуатации антенно-мачтового сооружения связи Срок публичного сервитута: 49 лет Обладатель публичного сервитута: Общество с ограниченной ответственностью «Пилар» (ИНН: 7703711642, ОГРН: 1097746775422, адрес эл. почты: pilar@t2.ru, почтовый адрес: 108811, г. Москва, км 22-й (Киевское ш.), двлд. 6, стр. 1, этаж 5, комната 33)

Раздел 2

Сведения о местоположении границ объекта





1. Система координат МСК-50, зона 1					
2. Сведения о характерных точках границ объекта					
Обозначение характерных точек границ	Координаты, м		Метод определения координат характерной точки	Средняя квадратическая погрешность положения характерной точки (Mt), м	Описание обозначения точки на местности (при наличии)
	X	Y			
1	2	3	4	5	6
1	504 026,15	1 257 800,95	Метод спутниковых геодезических измерений (определений)	0,10	-
2	504 026,03	1 257 813,11		0,10	
3	504 013,88	1 257 813,01		0,10	
4	504 013,86	1 257 800,95		0,10	
1	504 026,15	1 257 800,95		0,10	
1	504 026,15	1 257 800,95		0,10	
3. Сведения о характерных точках части (частей) границы объекта					
1	2	3	4	5	6
—	—	—	—	—	—

СХЕМА РАСПОЛОЖЕНИЯ ГРАНИЦ ПУБЛИЧНОГО СЕРВИТУТА
Местоположение: Московская область, муниципальный округ Шаховская, д.Пленицино



Масштаб 1:500

Условные обозначения:

-  - проектные границы публичного сервитута для использования земель кадастровых кварталов в целях эксплуатации антенно-мачтового сооружения связи (БС МО982537)
-  - граница и номер земельного участка, сведения о котором содержатся в ЕГРН
-  - граница и номер кадастрового деления территории
-  7 - обозначение и номер характерной точки границы публичного сервитута

ГРАФИЧЕСКОЕ ОПИСАНИЕ

Публичный сервитут для использования земель кадастровых кварталов в целях эксплуатации антенно-мачтового сооружения связи

(наименование объекта, местоположение границ которого описано (далее - объект))

Раздел 1

Сведения об объекте

№ п/п	Характеристики объекта	Описание характеристик
1	2	3
1	Местоположение объекта	Московская область, муниципальный округ Егорьевск, д. Песье
2	Площадь объекта ± величина погрешности определения площади ($P \pm \Delta P$)	146 ± 4 м ²
3	Иные характеристики объекта	Вид объекта реестра границ: Граница публичного сервитута Кадастровый номер квартала: 50:30:0020304 Цель установления публичного сервитута: Публичный сервитут для использования земель кадастровых кварталов в целях эксплуатации антенно-мачтового сооружения связи Срок публичного сервитута: 49 лет Обладатель публичного сервитута: Общество с ограниченной ответственностью «Пилар» (ИНН: 7703711642, ОГРН: 1097746775422, адрес эл. почты: pilar@t2.ru, почтовый адрес: 108811, г. Москва, км 22-й (Киевское ш.), двлд. 6, стр. 1, этаж 5, комната 33).

Раздел 2

Сведения о местоположении границ объекта



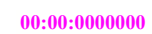

1. Система координат МСК-50, зона 2					
2. Сведения о характерных точках границ объекта					
Обозначение характерных точек границ	Координаты, м		Метод определения координат характерной точки	Средняя квадратическая погрешность положения характерной точки (Mt), м	Описание обозначения точки на местности (при наличии)
	X	Y			
1	2	3	4	5	6
1	419 594,04	2 300 841,82	Метод спутниковых геодезических измерений (определений)	0,10	-
2	419 594,07	2 300 853,94		0,10	
3	419 582,03	2 300 853,91		0,10	
4	419 581,88	2 300 841,94		0,10	
1	419 594,04	2 300 841,82		0,10	
1	419 594,04	2 300 841,82		0,10	
3. Сведения о характерных точках части (частей) границы объекта					
1	2	3	4	5	6
—	—	—	—	—	—

СХЕМА РАСПОЛОЖЕНИЯ ГРАНИЦ ПУБЛИЧНОГО СЕРВИТУТА
Местоположение: Московская область, муниципальный округ Егорьевск, д. Песье



Масштаб 1:500

Условные обозначения:

-  - проектные границы публичного сервитута для использования земель кадастровых кварталов в целях эксплуатации антенно-мачтового сооружения связи (БС МО982624)
-  - граница и номер земельного участка, сведения о котором содержатся в ЕГРН
-  - граница и номер кадастрового деления территории
-  - обозначение и номер характерной точки границы публичного сервитута

ГРАФИЧЕСКОЕ ОПИСАНИЕ
местоположения границ зон с особыми условиями использования территории
Публичный сервитут для использования земель кадастровых кварталов в целях эксплуатации
антенно-мачтового сооружения связи

(наименование объекта, местоположение границ которого описано (далее - объект))

Раздел 1

Сведения об объекте

№ п/п	Характеристики объекта	Описание характеристик
1	2	3
1	Местоположение объекта	Московская область, Орехово-Зуевский городской округ
2	Площадь объекта ± величина погрешности определения площади (P ± ΔP)	230 ± 5 м ²
3	Иные характеристики объекта	Вид объекта реестра границ: Граница публичного сервитута Кадастровый номер квартала: 50:24:0050714 Цель установления публичного сервитута: Публичный сервитут для использования земель кадастровых кварталов в целях эксплуатации антенно-мачтового сооружения связи Срок публичного сервитута: 49 лет Обладатель публичного сервитута: Общество с ограниченной ответственностью «Пилар» (ИНН: 7703711642, ОГРН: 1097746775422, адрес эл. почты: pilar@t2.ru, почтовый адрес: 108811, г. Москва, км 22-й (Киевское ш.), двлд. 6, стр. 1, этаж 5, комната 33)

Раздел 2

Сведения о местоположении границ объекта

1. Система координат МСК-50, зона 2					
2. Сведения о характерных точках границ объекта					
Обозначение характерных точек границ	Координаты, м		Метод определения координат характерной точки	Средняя квадратическая погрешность положения характерной точки (Mt), м	Описание обозначения точки на местности (при наличии)
	X	Y			
1	2	3	4	5	6
1	465 242,53	2 302 150,88	Метод спутниковых геодезических измерений (определений)	0,10	-
2	465 241,11	2 302 165,82		0,10	
3	465 225,89	2 302 164,65		0,10	
4	465 227,40	2 302 149,50		0,10	
1	465 242,53	2 302 150,88		0,10	
1	465 242,53	2 302 150,88		0,10	
3. Сведения о характерных точках части (частей) границы объекта					
1	2	3	4	5	6
—	—	—	—	—	—


СХЕМА РАСПОЛОЖЕНИЯ ГРАНИЦ ПУБЛИЧНОГО СЕРВИТУТА


Местоположение: Московская область, Орехово-Зуевский городской округ





Масштаб 1:500


Условные обозначения:

 - проектные границы публичного сервитута для использования земель кадастровых кварталов в целях эксплуатации антенно-мачтового сооружения связи (БС МО983990)

 - граница и номер земельного участка, сведения о котором содержатся в ЕГРН

 7 - обозначение и номер характерной точки границы публичного сервитута

 - граница административного-территориального деления

 00:00:0000000 - граница и номер кадастрового деления территории

ГРАФИЧЕСКОЕ ОПИСАНИЕ
местоположения границ зон с особыми условиями использования территории
Публичный сервитут для использования земель кадастровых кварталов в целях эксплуатации
антенно-мачтового сооружения связи

(наименование объекта, местоположение границ которого описано (далее - объект))

Раздел 1

Сведения об объекте

№ п/п	Характеристики объекта	Описание характеристик
1	2	3
1	Местоположение объекта	Московская область, Клин городской округ, д. Княгинино
2	Площадь объекта ± величина погрешности определения площади (P ± ΔP)	149 ± 4 м ²
3	Иные характеристики объекта	Вид объекта реестра границ: Граница публичного сервитута Кадастровый номер квартала: 50:03:0060409 Цель установления публичного сервитута: Публичный сервитут для использования земель кадастровых кварталов в целях эксплуатации антенно-мачтового сооружения связи Срок публичного сервитута: 49 лет Обладатель публичного сервитута: Общество с ограниченной ответственностью «Пилар» (ИНН: 7703711642, ОГРН: 1097746775422, адрес эл. почты: pilar@t2.ru, почтовый адрес: 108811, г. Москва, км 22-й (Киевское ш.), двлд. 6, стр. 1, этаж 5, комната 33)

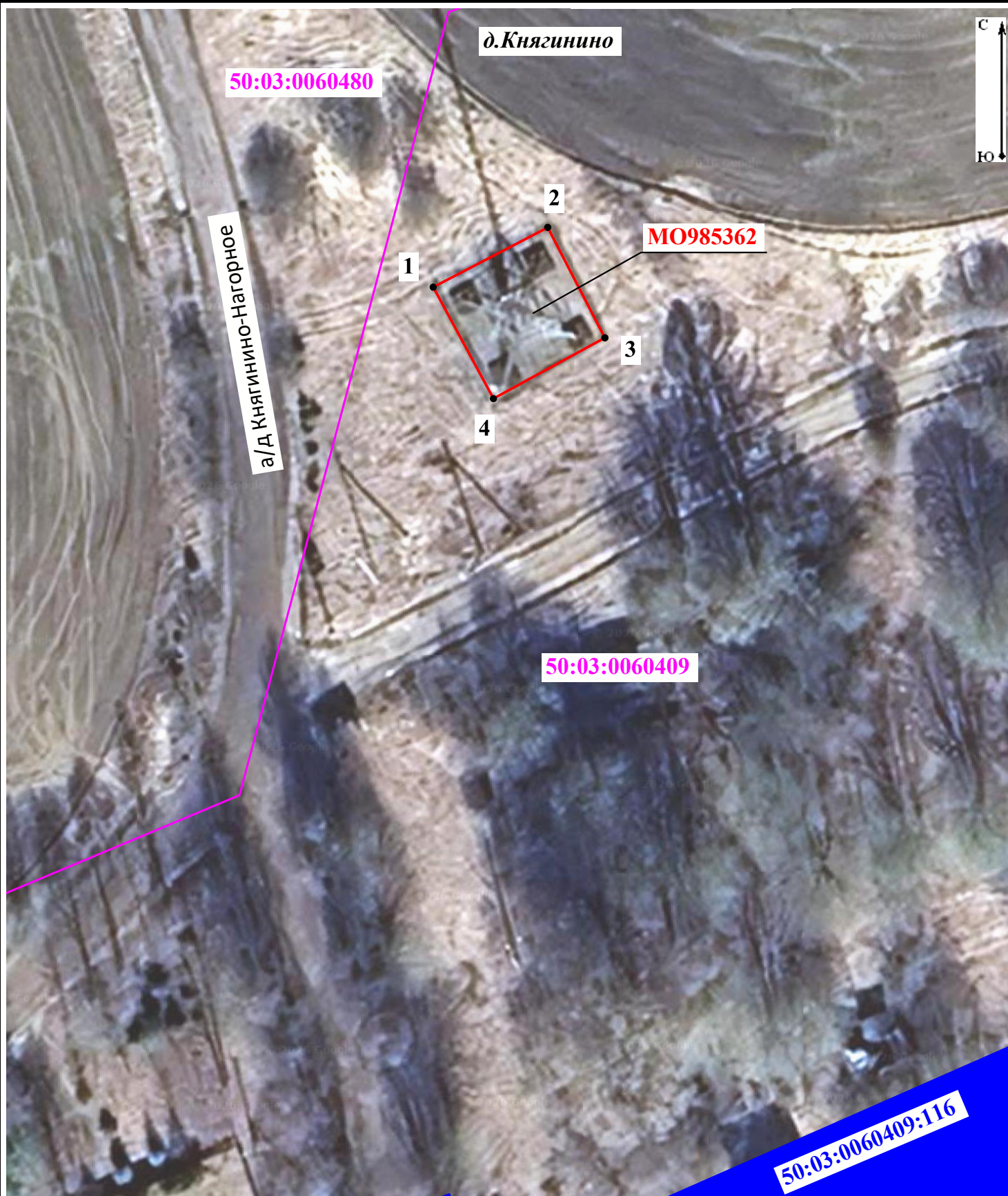
Раздел 2

Сведения о местоположении границ объекта

1. Система координат МСК-50, зона 1					
2. Сведения о характерных точках границ объекта					
Обозначение характерных точек границ	Координаты, м		Метод определения координат характерной точки	Средняя квадратическая погрешность положения характерной точки (Mt), м	Описание обозначения точки на местности (при наличии)
	X	Y			
1	2	3	4	5	6
1	517 953,69	1 301 193,42	Метод спутниковых геодезических измерений (определений)	0,10	-
2	517 959,46	1 301 204,45	Метод спутниковых геодезических измерений (определений)	0,10	-
3	517 948,80	1 301 209,96	Метод спутниковых геодезических измерений (определений)	0,10	-
4	517 942,93	1 301 199,22	Метод спутниковых геодезических измерений (определений)	0,10	-
1	517 953,69	1 301 193,42	Метод спутниковых геодезических измерений (определений)	0,10	-
3. Сведения о характерных точках части (частей) границы объекта					
1	2	3	4	5	6
—	—	—	—	—	—





СХЕМА РАСПОЛОЖЕНИЯ ГРАНИЦ ПУБЛИЧНОГО СЕРВИТУТА

Местоположение: Московская область, городской округ Клин, д.Княгинино



Масштаб 1:500

Условные обозначения:

-  - проектные границы публичного сервитута для использования земель кадастровых кварталов в целях эксплуатации антенно-мачтового сооружения связи (БС МО985362)
-  - граница и номер земельного участка, сведения о котором содержатся в ЕГРН
-  - граница и номер кадастрового деления территории
-  7 - обозначение и номер характерной точки границы публичного сервитута

ГРАФИЧЕСКОЕ ОПИСАНИЕ

Публичный сервитут для использования земель кадастровых кварталов в целях эксплуатации антенно-мачтового сооружения связи

(наименование объекта, местоположение границ которого описано (далее - объект))

Раздел 1

Сведения об объекте

№ п/п	Характеристики объекта	Описание характеристик
1	2	3
1	Местоположение объекта	Московская область, Раменский муниципальный округ
2	Площадь объекта ± величина погрешности определения площади (Р ± ΔР)	224 ± 5 м ²
3	Иные характеристики объекта	Вид объекта реестра границ: Граница публичного сервитута Кадастровый номер квартала: 50:23:0050224 Цель установления публичного сервитута: Публичный сервитут для использования земель кадастровых кварталов в целях эксплуатации антенно-мачтового сооружения связи Срок публичного сервитута: 49 лет Обладатель публичного сервитута: Общество с ограниченной ответственностью «Пилар» (ИНН: 7703711642, ОГРН: 1097746775422, адрес эл. почты: pilar@t2.ru, почтовый адрес: 108811, г. Москва, км 22-й (Киевское ш.), двлд. 6, стр. 1, этаж 5, комната 33).

Раздел 2

Сведения о местоположении границ объекта

1. Система координат МСК-50, зона 2					
2. Сведения о характерных точках границ объекта					
Обозначение характерных точек границ	Координаты, м		Метод определения координат характерной точки	Средняя квадратическая погрешность положения характерной точки (Mt), м	Описание обозначения точки на местности (при наличии)
	X	Y			
1	2	3	4	5	6
1	416 466,97	2 229 581,28	Метод спутниковых геодезических измерений (определений)	0,10	-
2	416 465,12	2 229 596,12		0,10	
3	416 450,20	2 229 594,26		0,10	
4	416 452,03	2 229 579,52		0,10	
1	416 466,97	2 229 581,28		0,10	
1	416 466,97	2 229 581,28		0,10	
3. Сведения о характерных точках части (частей) границы объекта					
1	2	3	4	5	6
—	—	—	—	—	—


СХЕМА РАСПОЛОЖЕНИЯ ГРАНИЦ ПУБЛИЧНОГО СЕРВИТУТА

Местоположение: Московская область, Раменский муниципальный округ





Масштаб 1:500


Условные обозначения:

 - проектные границы публичного сервитута для использования земель кадастровых кварталов в целях эксплуатации антенно-мачтового сооружения связи (БС МО986233)

 - граница административного-территориального деления

 - граница и номер земельного участка, сведения о котором содержатся в ЕГРН

 - граница и номер кадастрового деления территории

 7 - обозначение и номер характерной точки границы публичного сервитута

ГРАФИЧЕСКОЕ ОПИСАНИЕ
местоположения границ зон с особыми условиями использования территории
Публичный сервитут для использования земель кадастровых кварталов в целях эксплуатации
антенно-мачтового сооружения связи

(наименование объекта, местоположение границ которого описано (далее - объект))

Раздел 1

Сведения об объекте		
№ п/п	Характеристики объекта	Описание характеристик
1	2	3
1	Местоположение объекта	Москва, муниципальный округ Вороново внутригородская территория (внутригородское муниципальное образование) города федерального значения, д. Бунчиха
2	Площадь объекта ± величина погрешности определения площади (Р ± ΔР)	226 ± 5 м ²
3	Иные характеристики объекта	Вид объекта реестра границ: Граница публичного сервитута Кадастровый номер квартала: 77:22:0040103 Цель установления публичного сервитута: Публичный сервитут для использования земель кадастровых кварталов в целях эксплуатации антенно-мачтового сооружения связи Срок публичного сервитута: 49 лет Обладатель публичного сервитута: Общество с ограниченной ответственностью «Пилар» (ИНН: 7703711642, ОГРН: 1097746775422, адрес эл. почты: pilar@t2.ru, почтовый адрес: 108811, г. Москва, км 22-й (Киевское ш.), двлд. 6, стр. 1, этаж 5, комната 33)





СХЕМА РАСПОЛОЖЕНИЯ ГРАНИЦ ПУБЛИЧНОГО СЕРВИТУТА

Местоположение: г. Москва, муниципальный округ Вороново, д. Бунчиха



Масштаб 1:700

Условные обозначения:

-  - проектные границы публичного сервитута для использования земель кадастровых кварталов в целях эксплуатации антенно-мачтового сооружения связи (БС MS981221)
-  - граница и номер земельного участка, сведения о котором содержатся в ЕГРН
-  - граница и номер кадастрового деления территории
-  7 - обозначение и номер характерной точки границы публичного сервитута

ГРАФИЧЕСКОЕ ОПИСАНИЕ
местоположения границ зон с особыми условиями использования территории
Публичный сервитут для использования земель кадастровых кварталов в целях эксплуатации
антенно-мачтового сооружения связи

(наименование объекта, местоположение границ которого описано (далее - объект))

Раздел 1

Сведения об объекте

№ п/п	Характеристики объекта	Описание характеристик
1	2	3
1	Местоположение объекта	Москва, муниципальный округ Вороново внутригородская территория (внутригородское муниципальное образование) города федерального значения, д. Кресты
2	Площадь объекта ± величина погрешности определения площади (P ± ΔP)	228 ± 5 м ²
3	Иные характеристики объекта	Вид объекта реестра границ: Граница публичного сервитута Кадастровый номер квартала: 77:22:0040106 Цель установления публичного сервитута: Публичный сервитут для использования земель кадастровых кварталов в целях эксплуатации антенно-мачтового сооружения связи Срок публичного сервитута: 49 лет Обладатель публичного сервитута: Общество с ограниченной ответственностью «Пилар» (ИНН: 7703711642, ОГРН: 1097746775422, адрес эл. почты: pilar@t2.ru, почтовый адрес: 108811, г. Москва, км 22-й (Киевское ш.), двлд. 6, стр. 1, этаж 5, комната 33)

Раздел 2

Сведения о местоположении границ объекта

1. Система координат МСК Москвы					
2. Сведения о характерных точках границ объекта					
Обозначение характерных точек границ	Координаты, м		Метод определения координат характерной точки	Средняя квадратическая погрешность положения характерной точки (Mt), м	Описание обозначения точки на местности (при наличии)
	X	Y			
1	2	3	4	5	6
1	-45 292,32	-25 396,36	Метод спутниковых геодезических измерений (определений)	0,10	-
2	-45 292,30	-25 381,38		0,10	
3	-45 307,47	-25 381,38		0,10	
4	-45 307,39	-25 396,58		0,10	
1	-45 292,32	-25 396,36		0,10	
3. Сведения о характерных точках части (частей) границы объекта					
1	2	3	4	5	6
—	—	—	—	—	—





СХЕМА РАСПОЛОЖЕНИЯ ГРАНИЦ ПУБЛИЧНОГО СЕРВИТУТА

Местоположение: г. Москва, муниципальный округ Вороново, д. Кресты



Масштаб 1:700

Условные обозначения:

-  - проектные границы публичного сервитута для использования земель кадастровых кварталов в целях эксплуатации антенно-мачтового сооружения связи (БС MS981332)
-  - граница и номер земельного участка, сведения о котором содержатся в ЕГРН
-  - граница и номер кадастрового деления территории
-  7 - обозначение и номер характерной точки границы публичного сервитута

ГРАФИЧЕСКОЕ ОПИСАНИЕ
местоположения границ зон с особыми условиями использования территории
Публичный сервитут для использования земель кадастровых кварталов в целях эксплуатации
антенно-мачтового сооружения связи

(наименование объекта, местоположение границ которого описано (далее - объект))

Раздел 1

Сведения об объекте

№ п/п	Характеристики объекта	Описание характеристик
1	2	3
1	Местоположение объекта	Москва, муниципальный округ Вороново внутригородская территория (внутригородское муниципальное образование) города федерального значения, д. Новогромово
2	Площадь объекта ± величина погрешности определения площади (P ± ΔP)	230 ± 5 м ²
3	Иные характеристики объекта	<p>Вид объекта реестра границ: Граница публичного сервитута Кадастровый номер квартала: 77:22:0030511 Цель установления публичного сервитута: Публичный сервитут для использования земель кадастровых кварталов в целях эксплуатации антенно-мачтового сооружения связи Срок публичного сервитута: 49 лет Владелец публичного сервитута: Общество с ограниченной ответственностью «Пилар» (ИНН: 7703711642, ОГРН: 1097746775422, адрес эл. почты: pilar@t2.ru, почтовый адрес: 108811, г. Москва, км 22-й (Киевское ш.), двлд. 6, стр. 1, этаж 5, комната 33)</p>





СХЕМА РАСПОЛОЖЕНИЯ ГРАНИЦ ПУБЛИЧНОГО СЕРВИТУТА

Местоположение: г. Москва, муниципальный округ Вороново, д. Новогромово



Масштаб 1:700

Условные обозначения:

-  - проектные границы публичного сервитута для использования земель кадастровых кварталов в целях эксплуатации антенно-мачтового сооружения связи (БС MS981383)
-  - граница и номер земельного участка, сведения о котором содержатся в ЕГРН
-  - граница и номер кадастрового деления территории
-  - обозначение и номер характерной точки границы публичного сервитута

ГРАФИЧЕСКОЕ ОПИСАНИЕ
местоположения границ зон с особыми условиями использования территории
Публичный сервитут для использования земель кадастровых кварталов в целях эксплуатации
антенно-мачтового сооружения связи

(наименование объекта, местоположение границ которого описано (далее - объект))

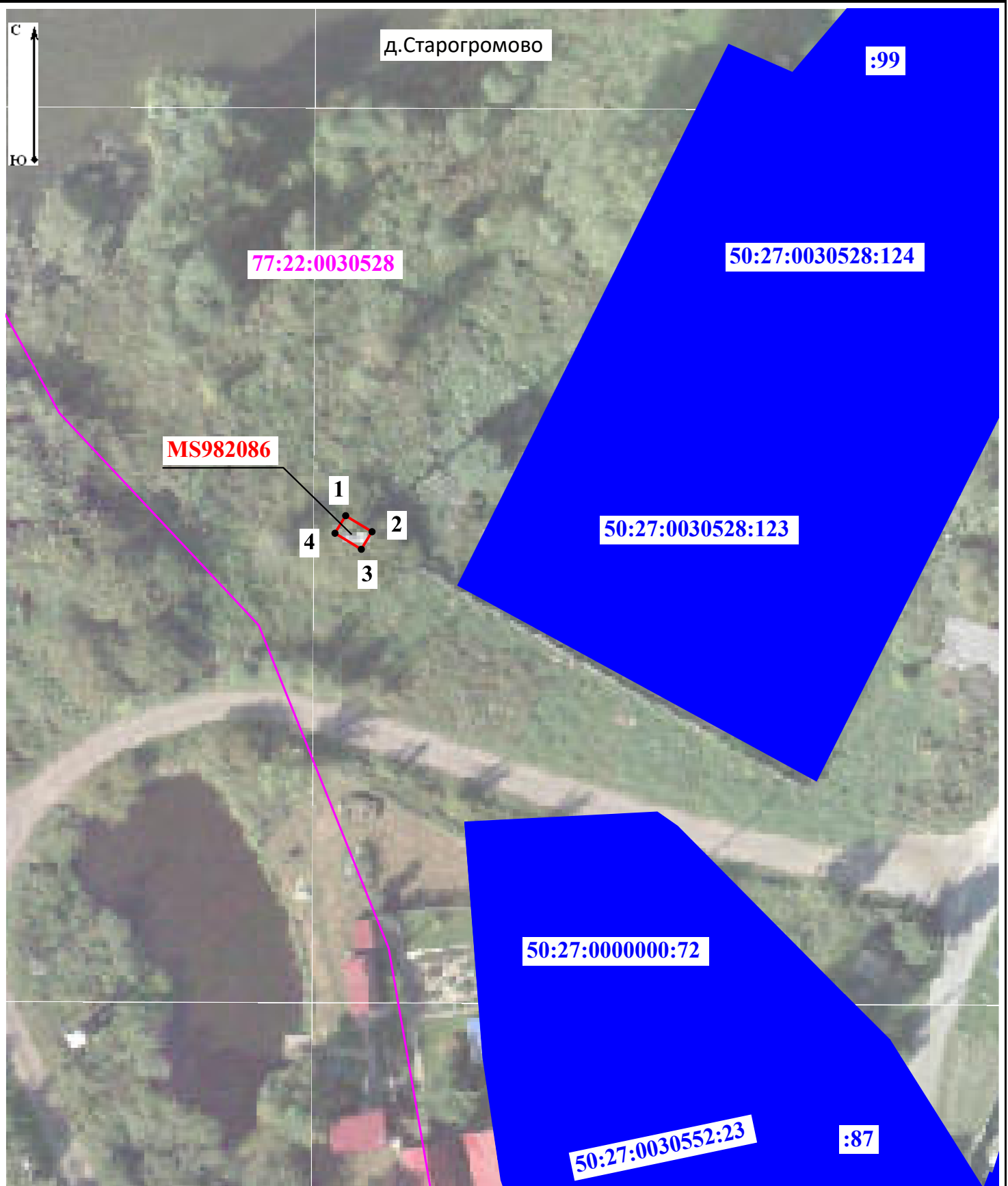
Раздел 1

Сведения об объекте

№ п/п	Характеристики объекта	Описание характеристик
1	2	3
1	Местоположение объекта	Москва, муниципальный округ Вороново внутригородская территория (внутригородское муниципальное образование) города федерального значения, д. Старогромово
2	Площадь объекта ± величина погрешности определения площади (P ± ΔP)	6 ± 1 м ²
3	Иные характеристики объекта	Вид объекта реестра границ: Граница публичного сервитута Кадастровый номер квартала: 77:22:0030528 Цель установления публичного сервитута: Публичный сервитут для использования земель кадастровых кварталов в целях эксплуатации антенно-мачтового сооружения связи Срок публичного сервитута: 49 лет Обладатель публичного сервитута: Юридическое лицо, зарегистрированное в Российской Федерации Общество с ограниченной ответственностью «Пилар» (ИНН: 7703711642, ОГРН: 1097746775422, адрес эл. почты: pilar@t2.ru, почтовый адрес: 108811, г. Москва, км 22-й (Киевское ш.), двлд. 6, стр. 1, этаж 5, комната 33).



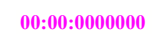

СХЕМА РАСПОЛОЖЕНИЯ ГРАНИЦ ПУБЛИЧНОГО СЕРВИТУТА

Местоположение: г. Москва, муниципальный округ Вороново, д. Старогромово



Масштаб 1:500

Условные обозначения:

-  - проектные границы публичного сервитута для использования земель кадастровых кварталов в целях эксплуатации антенно-мачтового сооружения связи (БС MS982086)
-  - граница и номер земельного участка, сведения о котором содержатся в ЕГРН
-  - граница и номер кадастрового деления территории
-  7 - обозначение и номер характерной точки границы публичного сервитута

ГРАФИЧЕСКОЕ ОПИСАНИЕ
местоположения границ зон с особыми условиями использования территории
Публичный сервитут для использования земель кадастровых кварталов в целях эксплуатации
антенно-мачтового сооружения связи

(наименование объекта, местоположение границ которого описано (далее - объект))

Раздел 1

Сведения об объекте

№ п/п	Характеристики объекта	Описание характеристик
1	2	3
1	Местоположение объекта	Москва, муниципальный округ Вороново внутригородская территория (внутригородское муниципальное образование) города федерального значения
2	Площадь объекта ± величина погрешности определения площади (P ± ΔP)	116 ± 4 м ²
3	Иные характеристики объекта	Вид объекта реестра границ: Граница публичного сервитута Кадастровый номер квартала: 77:22:0040220 Цель установления публичного сервитута: Публичный сервитут для использования земель кадастровых кварталов в целях эксплуатации антенно-мачтового сооружения связи Срок публичного сервитута: 49 лет Обладатель публичного сервитута: Общество с ограниченной ответственностью «Пилар» (ИНН: 7703711642, ОГРН: 1097746775422, адрес эл. почты: pilar@t2.ru, почтовый адрес: 108811, г. Москва, км 22-й (Киевское ш.), двлд. 6, стр. 1, этаж 5, комната 33)


СХЕМА РАСПОЛОЖЕНИЯ ГРАНИЦ ПУБЛИЧНОГО СЕРВИТУТА


Местоположение: г. Москва, муниципальный округ Вороново




Масштаб 1:700

Условные обозначения:

 - проектные границы публичного сервитута для использования земель кадастровых кварталов в целях эксплуатации антенно-мачтового сооружения связи (БС MS982425)

 - граница и номер кадастрового деления территории

 - обозначение и номер характерной точки границы публичного сервитута

ГРАФИЧЕСКОЕ ОПИСАНИЕ

Публичный сервитут для использования земель кадастровых кварталов в целях эксплуатации антенно-мачтового сооружения связи

(наименование объекта, местоположение границ которого описано (далее - объект))

Раздел 1

Сведения об объекте

№ п/п	Характеристики объекта	Описание характеристик
1	2	3
1	Местоположение объекта	г. Москва, внутригородское муниципальное образование - муниципальный округ Вороново в городе Москве, д. Юрьевка
2	Площадь объекта ± величина погрешности определения площади ($P \pm \Delta P$)	$6 \pm 1 \text{ м}^2$
3	Иные характеристики объекта	Вид объекта реестра границ: Граница публичного сервитута Кадастровый номер квартала: 77:22:0030254 Цель установления публичного сервитута: Публичный сервитут для использования земель кадастровых кварталов в целях эксплуатации антенно-мачтового сооружения связи Срок публичного сервитута: 49 лет Обладатель публичного сервитута: Общество с ограниченной ответственностью «Пилар» (ИНН: 7703711642, ОГРН: 1097746775422, адрес эл. почты: pilar@t2.ru, почтовый адрес: 108811, г. Москва, км 22-й (Киевское ш.), двлд. 6, стр. 1, этаж 5, комната 33).





СХЕМА РАСПОЛОЖЕНИЯ ГРАНИЦ ПУБЛИЧНОГО СЕРВИТУТА

Местоположение: г. Москва, внутригородское муниципальное образование - муниципальный округ Вороново в городе Москве, д. Юрьевка



Масштаб 1:500

Условные обозначения:

-  - проектные границы публичного сервитута для использования земель кадастровых кварталов в целях эксплуатации антенно-мачтового сооружения связи (БС MS982427)
-  - граница и номер земельного участка, сведения о котором содержатся в ЕГРН
-  - граница и номер кадастрового деления территории
-  7 - обозначение и номер характерной точки границы публичного сервитута

ГРАФИЧЕСКОЕ ОПИСАНИЕ
местоположения границ зон с особыми условиями использования территории
Публичный сервитут для использования земель кадастровых кварталов в целях эксплуатации
антенно-мачтового сооружения связи

(наименование объекта, местоположение границ которого описано (далее - объект))

Раздел 1

Сведения об объекте

№ п/п	Характеристики объекта	Описание характеристик
1	2	3
1	Местоположение объекта	Москва, муниципальный округ Царицыно внутригородская территория (внутригородское муниципальное образование) города федерального значения
2	Площадь объекта ± величина погрешности определения площади (Р ± ΔР)	4 ± 4 м ²
3	Иные характеристики объекта	Вид объекта реестра границ: Граница публичного сервитута Кадастровый номер квартала: 77:05:0003008 Цель установления публичного сервитута: Публичный сервитут для использования земель кадастровых кварталов в целях эксплуатации антенно-мачтового сооружения связи Срок публичного сервитута: 49 лет Обладатель публичного сервитута: Общество с ограниченной ответственностью «Пилар» (ИНН: 7703711642, ОГРН: 1097746775422, адрес эл. почты: pilar@t2.ru, почтовый адрес: 108811, г. Москва, км 22-й (Киевское ш.), двлд. 6, стр. 1, этаж 5, комната 33)

Раздел 2

Сведения о местоположении границ объекта





1. Система координат МСК Москвы					
2. Сведения о характерных точках границ объекта					
Обозначение характерных точек границ	Координаты, м		Метод определения координат характерной точки	Средняя квадратическая погрешность положения характерной точки (Mt), м	Описание обозначения точки на местности (при наличии)
	X	Y			
1	2	3	4	5	6
1	-4 168,63	8 315,99	Метод спутниковых геодезических измерений (определений)	0,10	-
2	-4 167,55	8 317,67		0,10	
3	-4 169,23	8 318,75		0,10	
4	-4 170,31	8 317,06		0,10	
1	-4 168,63	8 315,99		0,10	
1	-4 168,63	8 315,99		0,10	
3. Сведения о характерных точках части (частей) границы объекта					
1	2	3	4	5	6
—	—	—	—	—	—

СХЕМА РАСПОЛОЖЕНИЯ ГРАНИЦ ПУБЛИЧНОГО СЕРВИТУТА
Местоположение: г. Москва, муниципальный округ Царицыно, бульвар Кавказский



Масштаб 1:500

Условные обозначения:

-  - проектные границы публичного сервитута для использования земель кадастровых кварталов в целях эксплуатации антенно-мачтового сооружения связи (БС MS983177)
-  - граница и номер земельного участка, сведения о котором содержатся в ЕГРН
-  - граница и номер кадастрового деления территории
-  - обозначение и номер характерной точки границы публичного сервитута

ГРАФИЧЕСКОЕ ОПИСАНИЕ
местоположения границ зон с особыми условиями использования территории
Публичный сервитут для использования земель кадастровых кварталов в целях эксплуатации
антенно-мачтового сооружения связи

(наименование объекта, местоположение границ которого описано (далее - объект))

Раздел 1

Сведения об объекте

№ п/п	Характеристики объекта	Описание характеристик
1	2	3
1	Местоположение объекта	Московская область, Химки городской округ, д. Дубровки
2	Площадь объекта ± величина погрешности определения площади (P ± ΔP)	6 ± 1 м ²
3	Иные характеристики объекта	Вид объекта реестра границ: Граница публичного сервитута Кадастровый номер квартала: 50:09:0060812 Цель установления публичного сервитута: Публичный сервитут для использования земель кадастровых кварталов в целях эксплуатации антенно-мачтового сооружения связи Срок публичного сервитута: 49 лет Обладатель публичного сервитута: Общество с ограниченной ответственностью «Пилар» (ИНН: 7703711642, ОГРН: 1097746775422, адрес эл. почты: pilar@t2.ru, почтовый адрес: 108811, г. Москва, км 22-й (Киевское ш.), двлд. 6, стр. 1, этаж 5, комната 33)

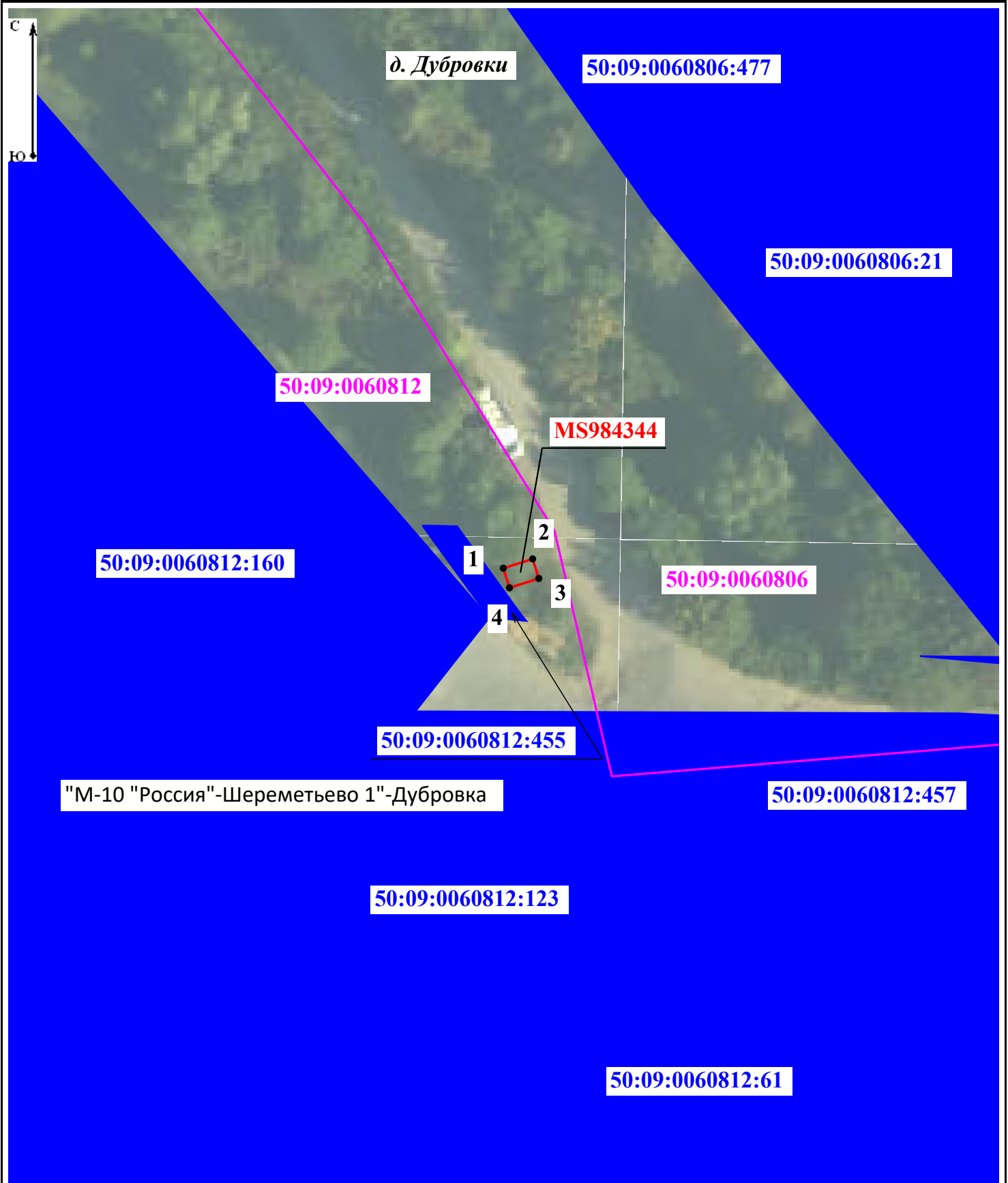
Раздел 2

Сведения о местоположении границ объекта

1. Система координат МСК-50, зона 2					
2. Сведения о характерных точках границ объекта					
Обозначение характерных точек границ	Координаты, м		Метод определения координат характерной точки	Средняя квадратическая погрешность положения характерной точки (Mt), м	Описание обозначения точки на местности (при наличии)
	X	Y			
1	2	3	4	5	6
1	494 345,12	2 180 611,70	Метод спутниковых геодезических измерений (определений)	0,10	-
2	494 346,02	2 180 614,56		0,10	
3	494 344,12	2 180 615,16		0,10	
4	494 343,21	2 180 612,30		0,10	
1	494 345,12	2 180 611,70		0,10	
3. Сведения о характерных точках части (частей) границы объекта					
1	2	3	4	5	6
—	—	—	—	—	—





СХЕМА РАСПОЛОЖЕНИЯ ГРАНИЦ ПУБЛИЧНОГО СЕРВИТУТА

Местоположение: Московская область, городской округ Химки, д. Дубровка



Масштаб 1:500

Условные обозначения:

-  - проектные границы публичного сервитута для использования земель кадастровых кварталов в целях эксплуатации антенно-мачтового сооружения связи (БС MS984344)
-  - граница и номер земельного участка, сведения о котором содержатся в ЕГРН
-  - граница и номер кадастрового деления территории
-  - обозначение и номер характерной точки границы публичного сервитута

ГРАФИЧЕСКОЕ ОПИСАНИЕ

Публичный сервитут для использования земель кадастровых кварталов в целях эксплуатации антенно-мачтового сооружения связи

(наименование объекта, местоположение границ которого описано (далее - объект))

Раздел 1

Сведения об объекте		
№ п/п	Характеристики объекта	Описание характеристик
1	2	3
1	Местоположение объекта	г. Москва, внутригородское муниципальное образование - муниципальный округ Нагатино-Садовники в городе Москве
2	Площадь объекта ± величина погрешности определения площади ($P \pm \Delta P$)	$4 \pm 1 \text{ м}^2$
3	Иные характеристики объекта	Вид объекта реестра границ: Граница публичного сервитута Кадастровый номер квартала: 77:05:0004005 Цель установления публичного сервитута: Публичный сервитут для использования земель кадастровых кварталов в целях эксплуатации антенно-мачтового сооружения связи Срок публичного сервитута: 49 лет Обладатель публичного сервитута: Общество с ограниченной ответственностью «Пилар» (ИНН: 7703711642, ОГРН: 1097746775422, адрес эл. почты: pilar@t2.ru, почтовый адрес: 108811, г. Москва, км 22-й (Киевское ш.), двлд. 6, стр. 1, этаж 5, комната 33).





СХЕМА РАСПОЛОЖЕНИЯ ГРАНИЦ ПУБЛИЧНОГО СЕРВИТУТА

Местоположение: г. Москва, внутригородское муниципальное образование - муниципальный округ Нагатино-Садовники в городе Москве



Масштаб 1:500

Условные обозначения:

-  - проектные границы публичного сервитута для использования земель кадастровых кварталов в целях эксплуатации антенно-мачтового сооружения связи (БС MS985362)
-  - граница и номер земельного участка, сведения о котором содержатся в ЕГРН
-  - граница и номер кадастрового деления территории
-  7 - обозначение и номер характерной точки границы публичного сервитута

ГРАФИЧЕСКОЕ ОПИСАНИЕ
местоположения границ зон с особыми условиями использования территории
Публичный сервитут для использования земельного участка с К№ 50:05:0000000:87339 в целях
эксплуатации антенно-мачтового сооружения связи

(наименование объекта, местоположение границ которого описано (далее - объект))

Раздел 1

Сведения об объекте

Сведения об объекте		
№ п/п	Характеристики объекта	Описание характеристик
1	2	3
1	Местоположение объекта	Московская область, Сергиево-Посадский городской округ
2	Площадь объекта ± величина погрешности определения площади (Р ± ΔР)	229 ± 5 м ²
3	Иные характеристики объекта	Вид объекта реестра границ: Граница публичного сервитута Кадастровый номер квартала: 50:05:0090352 Земельный участок, в отношении которого испрашивается публичный сервитут: 50:05:0000000:87339 Цель установления публичного сервитута: Публичный сервитут для использования земельного участка с К№ 50:05:0000000:87339 в целях эксплуатации антенно-мачтового сооружения связи Срок публичного сервитута: 49 лет Обладатель публичного сервитута: Общество с ограниченной ответственностью «Пилар» (ИНН: 7703711642, ОГРН: 1097746775422, адрес эл. почты: pilar@t2.ru, почтовый адрес: 108811, г. Москва, км 22-й (Киевское ш.), двлд. 6, стр. 1, этаж 5, комната 33)

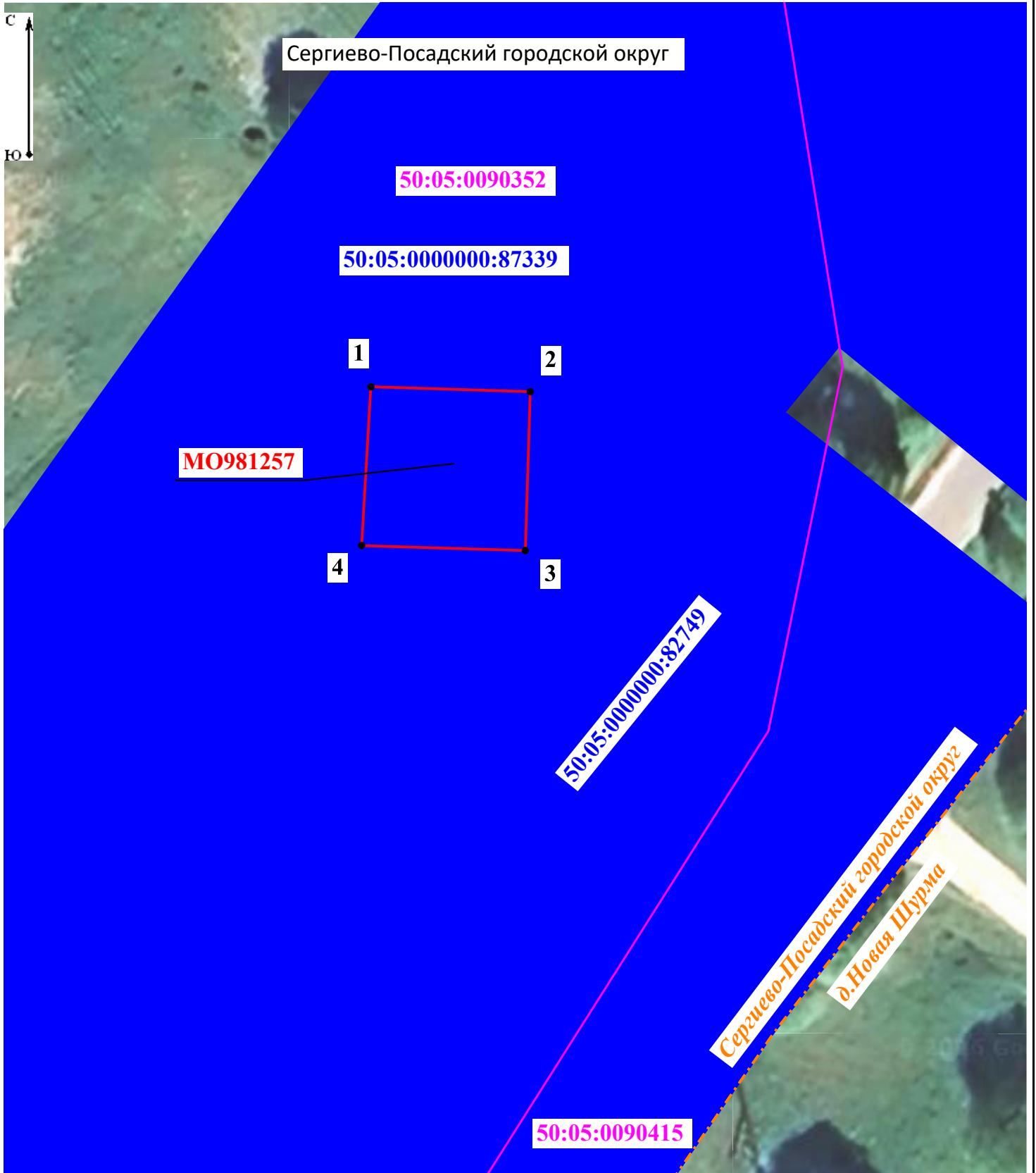
Раздел 2

Сведения о местоположении границ объекта

1. Система координат МСК-50, зона 2					
2. Сведения о характерных точках границ объекта					
Обозначение характерных точек границ	Координаты, м		Метод определения координат характерной точки	Средняя квадратическая погрешность положения характерной точки (Mt), м	Описание обозначения точки на местности (при наличии)
	X	Y			
1	2	3	4	5	6
1	556 920,88	2 234 813,71	Метод спутниковых геодезических измерений (определений)	0,10	-
2	556 920,41	2 234 828,74	Метод спутниковых геодезических измерений (определений)	0,10	-
3	556 905,41	2 234 828,28	Метод спутниковых геодезических измерений (определений)	0,10	-
4	556 905,89	2 234 812,83	Метод спутниковых геодезических измерений (определений)	0,10	-
1	556 920,88	2 234 813,71	Метод спутниковых геодезических измерений (определений)	0,10	-
3. Сведения о характерных точках части (частей) границы объекта					
1	2	3	4	5	6
—	—	—	—	—	—

СХЕМА РАСПОЛОЖЕНИЯ ГРАНИЦ ПУБЛИЧНОГО СЕРВИТУТА

Местоположение: Московская область, Сергиево-Посадский городской округ



Масштаб 1:500

Условные обозначения:

- проектные границы публичного сервитута для использования земельного участка с К№ 50:05:0000000:87339 в целях эксплуатации антенно-мачтового сооружения связи (БС МО981257)
- граница административного-территориального деления
- граница и номер земельного участка, сведения о котором содержатся в ЕГРН
- граница и номер кадастрового деления территории
- обозначение и номер характерной точки границы публичного сервитута

ГРАФИЧЕСКОЕ ОПИСАНИЕ
местоположения границ зон с особыми условиями использования территории
Публичный сервитут для использования земельного участка с К№ 50:04:0060204:66 в целях
эксплуатации антенно-мачтового сооружения связи

(наименование объекта, местоположение границ которого описано (далее - объект))

Раздел 1

Сведения об объекте		
№ п/п	Характеристики объекта	Описание характеристик
1	2	3
1	Местоположение объекта	Московская область, Дмитровский муниципальный округ, д. Астрцево
2	Площадь объекта ± величина погрешности определения площади (Р ± ΔР)	225 ± 5 м ²
3	Иные характеристики объекта	Вид объекта реестра границ: Граница публичного сервитута Кадастровый номер квартала: 50:04:0060204 Земельный участок, в отношении которого испрашивается публичный сервитут: 50:04:0060204:66 Цель установления публичного сервитута: Публичный сервитут для использования земельного участка с К№ 50:04:0060204:66 в целях эксплуатации антенно-мачтового сооружения связи Срок публичного сервитута: 49 лет Обладатель публичного сервитута: Общество с ограниченной ответственностью «Пилар» (ИНН: 7703711642, ОГРН: 1097746775422, адрес эл. почты: pilar@t2.ru, почтовый адрес: 108811, г. Москва, км 22-й (Киевское ш.), двлд. 6, стр. 1, этаж 5, комната 33)

Раздел 2

Сведения о местоположении границ объекта

1. Система координат МСК-50, зона 2

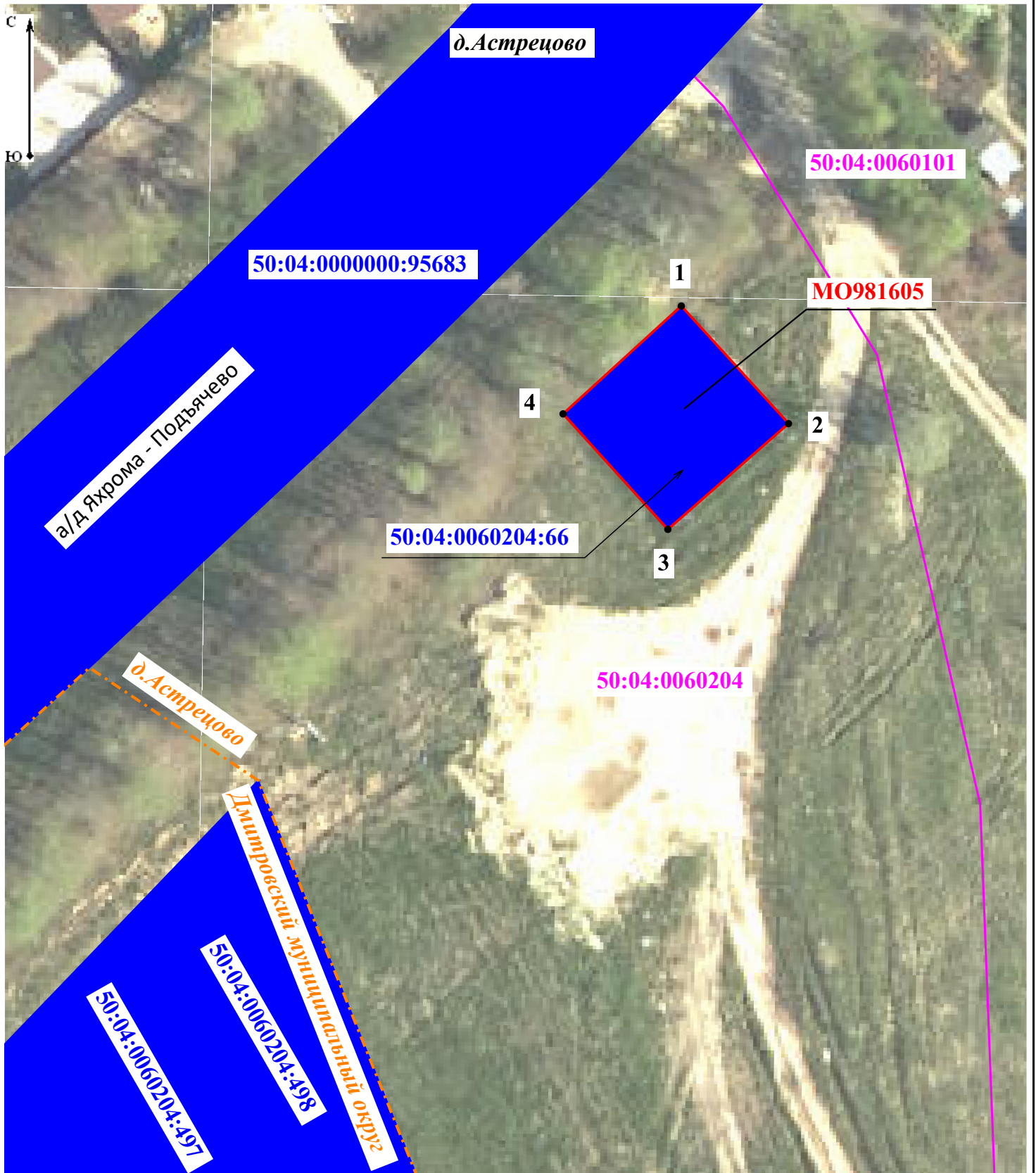
2. Сведения о характерных точках границ объекта

Обозначение характерных точек границ	Координаты, м		Метод определения координат характерной точки	Средняя квадратическая погрешность положения характерной точки (Mt), м	Описание обозначения точки на местности (при наличии)
	X	Y			
1	2	3	4	5	6
1	529 907,50	2 184 132,84	Метод спутниковых геодезических измерений (определений)	0,10	-
2	529 896,38	2 184 142,96		0,10	
3	529 886,38	2 184 131,57		0,10	
4	529 897,30	2 184 121,67		0,10	
1	529 907,50	2 184 132,84		0,10	
1	529 907,50	2 184 132,84		0,10	

3. Сведения о характерных точках части (частей) границы объекта






1	2	3	4	5	6
—	—	—	—	—	—

СХЕМА РАСПОЛОЖЕНИЯ ГРАНИЦ ПУБЛИЧНОГО СЕРВИТУТА
Местоположение: Московская область, Дмитровский муниципальный округ, д.Астрецово



Масштаб 1:500

Условные обозначения:

-  - проектные границы публичного сервитута для использования земельного участка с К№ 50:04:0060204:66 в целях эксплуатации антенно-мачтового сооружения связи (БС МО981605)
-  - граница административного-территориального деления
-  - граница и номер земельного участка, сведения о котором содержатся в ЕГРН
-  - граница и номер кадастрового деления территории
-  7 - обозначение и номер характерной точки границы публичного сервитута

ГРАФИЧЕСКОЕ ОПИСАНИЕ

Публичный сервитут для использования земель кадастровых кварталов и земельного участка с К№ 50:33:0030463:299 в целях эксплуатации антенно-мачтового сооружения связи

(наименование объекта, местоположение границ которого описано (далее - объект)

Раздел 1

Сведения об объекте

№ п/п	Характеристики объекта	Описание характеристик
1	2	3
1	Местоположение объекта	Московская область, городской округ Ступино, д. Петрово
2	Площадь объекта ± величина погрешности определения площади ($P \pm \Delta P$)	$227 \pm 5 \text{ м}^2$
3	Иные характеристики объекта	<p>Вид объекта реестра границ: Граница публичного сервитута Кадастровый номер квартала: 50:33:0030463 Земельный участок, в отношении которого испрашивается публичный сервитут: 50:33:0030463:299 Цель установления публичного сервитута: Публичный сервитут для использования земель кадастровых кварталов и земельного участка с К№ 50:33:0030463:299 в целях эксплуатации антенно-мачтового сооружения связи Срок публичного сервитута: 49 лет Обладатель публичного сервитута: Общество с ограниченной ответственностью «Пилар» (ИНН: 7703711642, ОГРН: 1097746775422, адрес эл. почты: pilar@t2.ru, почтовый адрес: 108811, г. Москва, км 22-й (Киевское ш.), двлд. 6, стр. 1, этаж 5, комната 33).</p>

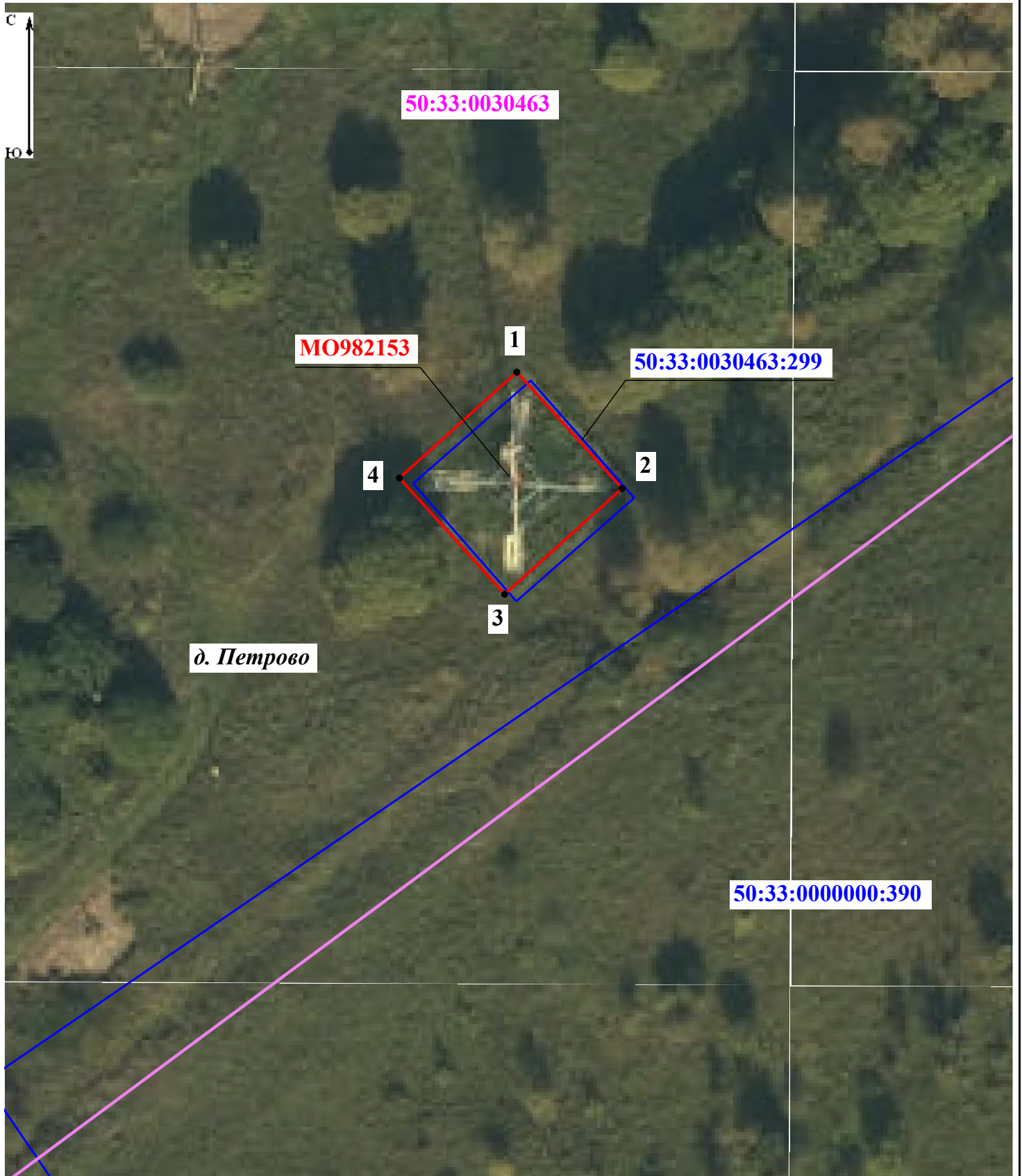
Раздел 2

Сведения о местоположении границ объекта

1. Система координат МСК-50, зона 2					
2. Сведения о характерных точках границ объекта					
Обозначение характерных точек границ	Координаты, м		Метод определения координат характерной точки	Средняя квадратическая погрешность положения характерной точки (Mt), м	Описание обозначения точки на местности (при наличии)
	X	Y			
1	2	3	4	5	6
1	383 631,48	2 228 053,77	Метод спутниковых геодезических измерений (определений)	0,10	-
2	383 620,37	2 228 063,81		0,10	
3	383 610,22	2 228 052,57		0,10	
4	383 621,37	2 228 042,51		0,10	
1	383 631,48	2 228 053,77		0,10	
1	383 631,48	2 228 053,77		0,10	
3. Сведения о характерных точках части (частей) границы объекта					
1	2	3	4	5	6
—	—	—	—	—	—





СХЕМА РАСПОЛОЖЕНИЯ ГРАНИЦ ПУБЛИЧНОГО СЕРВИТУТА

Местоположение: Московская область, городской округ Ступино, д. Петрово



Масштаб 1:500

Условные обозначения:

-  - проектные границы публичного сервитута для использования земель кадастровых кварталов и земельного участка с К№ 50:33:0030463:299 в целях эксплуатации антенно-мачтового сооружения связи (БС МО982153)
-  - граница и номер земельного участка, сведения о котором содержатся в ЕГРН
-  - граница и номер кадастрового деления территории
-  - обозначение и номер характерной точки границы публичного сервитута

ГРАФИЧЕСКОЕ ОПИСАНИЕ

Публичный сервитут для использования земельного участка с К№ 50:37:0020501:1092 в целях эксплуатации антенно-мачтового сооружения связи

(наименование объекта, местоположение границ которого описано (далее - объект))

Раздел 1

Сведения об объекте

№ п/п	Характеристики объекта	Описание характеристик
1	2	3
1	Местоположение объекта	Московская область, городской округ Кашира, д. Барабаново
2	Площадь объекта ± величина погрешности определения площади ($P \pm \Delta P$)	132 ± 4 м ²
3	Иные характеристики объекта	Вид объекта реестра границ: Граница публичного сервитута Кадастровый номер квартала: 50:37:0020501 Земельный участок, в отношении которого испрашивается публичный сервитут: 50:37:0020501:1092 Цель установления публичного сервитута: Публичный сервитут для использования земельного участка с К№ 50:37:0020501:1092 в целях эксплуатации антенно-мачтового сооружения связи Срок публичного сервитута: 49 лет Обладатель публичного сервитута: Общество с ограниченной ответственностью «Пилар» (ИНН: 7703711642, ОГРН: 1097746775422, адрес эл. почты: pilar@t2.ru, почтовый адрес: 108811, г. Москва, км 22-й (Киевское ш.), двлд. 6, стр. 1, этаж 5, комната 33).

Раздел 2

Сведения о местоположении границ объекта

1. Система координат МСК-50, зона 2					
2. Сведения о характерных точках границ объекта					
Обозначение характерных точек границ	Координаты, м		Метод определения координат характерной точки	Средняя квадратическая погрешность положения характерной точки (Mt), м	Описание обозначения точки на местности (при наличии)
	X	Y			
1	2	3	4	5	6
1	353 415,29	2 229 369,35	Метод спутниковых геодезических измерений (определений)	0,10	-
2	353 410,70	2 229 380,14		0,10	
3	353 400,60	2 229 375,85		0,10	
4	353 404,71	2 229 364,87		0,10	
1	353 415,29	2 229 369,35		0,10	
1	353 415,29	2 229 369,35		0,10	
3. Сведения о характерных точках части (частей) границы объекта					
1	2	3	4	5	6
—	—	—	—	—	—



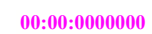

СХЕМА РАСПОЛОЖЕНИЯ ГРАНИЦ ПУБЛИЧНОГО СЕРВИТУТА

Местоположение: Московская область, городской округ Кашира, д. Барабаново



Масштаб 1:500

Условные обозначения:

-  - проектные границы публичного сервитута для использования земельного участка с К№ 50:37:0020501:1092 в целях эксплуатации антенно-мачтового сооружения связи (БС МО982555)
-  - граница и номер земельного участка, сведения о котором содержатся в ЕГРН
-  - граница и номер кадастрового деления территории
-  - обозначение и номер характерной точки границы публичного сервитута

ГРАФИЧЕСКОЕ ОПИСАНИЕ

местоположения границ зон с особыми условиями использования территории Публичный сервитут для использования земельного участка с К№ 50:01:0040234:195 в целях эксплуатации антенно-мачтового сооружения связи

(наименование объекта, местоположение границ которого описано (далее - объект)

Раздел 1

Сведения об объекте

№ п/п	Характеристики объекта	Описание характеристик
1	2	3
1	Местоположение объекта	Московская область, Талдомский городской округ, д. Ольховик
2	Площадь объекта ± величина погрешности определения площади ($P \pm \Delta P$)	225 ± 5 м ²
3	Иные характеристики объекта	Вид объекта реестра границ: Граница публичного сервитута Кадастровый номер квартала: 50:01:0040234 Земельный участок, в отношении которого испрашивается публичный сервитут: 50:01:0040234:195 Цель установления публичного сервитута: Публичный сервитут для использования земельного участка с К№ 50:01:0040234:195 в целях эксплуатации антенно-мачтового сооружения связи Срок публичного сервитута: 49 лет Обладатель публичного сервитута: Общество с ограниченной ответственностью «Пилар» (ИНН: 7703711642, ОГРН: 1097746775422, адрес эл. почты: pilar@t2.ru, почтовый адрес: 108811, г. Москва, км 22-й (Киевское ш.), двлд. 6, стр. 1, этаж 5, комната 33)

Раздел 2

Сведения о местоположении границ объекта



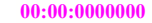

1. Система координат МСК-50, зона 2					
2. Сведения о характерных точках границ объекта					
Обозначение характерных точек границ	Координаты, м		Метод определения координат характерной точки	Средняя квадратическая погрешность положения характерной точки (Mt), м	Описание обозначения точки на местности (при наличии)
	X	Y			
1	2	3	4	5	6
1	570 413,40	2 176 808,71	Метод спутниковых геодезических измерений (определений)	0,10	-
2	570 421,12	2 176 821,56	Метод спутниковых геодезических измерений (определений)	0,10	-
3	570 408,27	2 176 829,31	Метод спутниковых геодезических измерений (определений)	0,10	-
4	570 400,54	2 176 816,44	Метод спутниковых геодезических измерений (определений)	0,10	-
1	570 413,40	2 176 808,71	Метод спутниковых геодезических измерений (определений)	0,10	-
3. Сведения о характерных точках части (частей) границы объекта					
1	2	3	4	5	6
—	—	—	—	—	—

СХЕМА РАСПОЛОЖЕНИЯ ГРАНИЦ ПУБЛИЧНОГО СЕРВИТУТА
Местоположение: Московская область, Талдомский городской округ, д.Ольховик



Масштаб 1:500

Условные обозначения:

-  - проектные границы публичного сервитута для использования земельного участка с К№ 50:01:0040234:195 в целях эксплуатации антенно-мачтового сооружения связи (БС МО983134)
-  - граница и номер земельного участка, сведения о котором содержатся в ЕГРН
-  - граница и номер кадастрового деления территории
-  - обозначение и номер характерной точки границы публичного сервитута

ГРАФИЧЕСКОЕ ОПИСАНИЕ

Публичный сервитут для использования земель кадастровых кварталов и земельного участка с К№ 50:33:0040217:255 в целях эксплуатации антенно-мачтового сооружения связи

(наименование объекта, местоположение границ которого описано (далее - объект))

Раздел 1

Сведения об объекте

№ п/п	Характеристики объекта	Описание характеристик
1	2	3
1	Местоположение объекта	Московская область, городской округ Ступино, г. Ступино
2	Площадь объекта ± величина погрешности определения площади ($P \pm \Delta P$)	248 ± 6 м ²
3	Иные характеристики объекта	<p>Вид объекта реестра границ: Граница публичного сервитута Кадастровый номер квартала: 50:33:0040217 Земельный участок, в отношении которого испрашивается публичный сервитут: 50:33:0040217:255 Цель установления публичного сервитута: Публичный сервитут для использования земель кадастровых кварталов и земельного участка с К№ 50:33:0040217:255 в целях эксплуатации антенно-мачтового сооружения связи Срок публичного сервитута: 49 лет Обладатель публичного сервитута: Общество с ограниченной ответственностью «Пилар» (ИНН: 7703711642, ОГРН: 1097746775422, адрес эл. почты: pilar@t2.ru, почтовый адрес: 108811, г. Москва, км 22-й (Киевское ш.), двлд. 6, стр. 1, этаж 5, комната 33).</p>



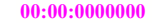

СХЕМА РАСПОЛОЖЕНИЯ ГРАНИЦ ПУБЛИЧНОГО СЕРВИТУТА

Местоположение: Московская область, городской округ Ступино, г. Ступино



Масштаб 1:500

Условные обозначения:

-  - проектные границы публичного сервитута для использования земель кадастровых кварталов и земельного участка с К№ 50:33:0040217:255 в целях эксплуатации антенно-мачтового сооружения связи (БС МО983469)
-  - граница и номер земельного участка, сведения о котором содержатся в ЕГРН
-  - граница и номер кадастрового деления территории
-  - обозначение и номер характерной точки границы публичного сервитута

ГРАФИЧЕСКОЕ ОПИСАНИЕ

местоположения границ зон с особыми условиями использования территории Публичный сервитут для использования земельного участка с К№ 50:26:0151005:2 в целях эксплуатации антенно-мачтового сооружения связи

(наименование объекта, местоположение границ которого описано (далее - объект))


Раздел 1

Сведения об объекте

№ п/п	Характеристики объекта	Описание характеристик
1	2	3
1	Местоположение объекта	Москва, муниципальный округ Бекасово внутригородская территория (внутригородское муниципальное образование) города федерального значения
2	Площадь объекта ± величина погрешности определения площади ($P \pm \Delta P$)	$114 \pm 4 \text{ м}^2$
3	Иные характеристики объекта	Вид объекта реестра границ: Граница публичного сервитута Кадастровый номер квартала: 77:21:0151005 Земельный участок, в отношении которого испрашивается публичный сервитут: 50:26:0151005:2 Цель установления публичного сервитута: Публичный сервитут для использования земельного участка с К№ 50:26:0151005:2 в целях эксплуатации антенно-мачтового сооружения связи Срок публичного сервитута: 49 лет Обладатель публичного сервитута: Общество с ограниченной ответственностью «Пилар» (ИНН: 7703711642, ОГРН: 1097746775422, адрес эл. почты: pilar@t2.ru, почтовый адрес: 108811, г. Москва, км 22-й (Киевское ш.), двлд. 6, стр. 1, этаж 5, комната 33)



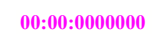

СХЕМА РАСПОЛОЖЕНИЯ ГРАНИЦ ПУБЛИЧНОГО СЕРВИТУТА

Местоположение: г.Москва, муниципальный округ Бекасово



Масштаб 1:500

Условные обозначения:

-  - проектные границы публичного сервитута для использования земельного участка с К№ 50:26:0151005:2 в целях эксплуатации антенно-мачтового сооружения связи (БС МО983733)
-  - граница и номер земельного участка, сведения о котором содержатся в ЕГРН
-  - граница и номер кадастрового деления территории
-  7 - обозначение и номер характерной точки границы публичного сервитута

ГРАФИЧЕСКОЕ ОПИСАНИЕ

Публичный сервитут для использования земельного участка с К№ 50:33:0030426:303 в целях эксплуатации антенно-мачтового сооружения связи

(наименование объекта, местоположение границ которого описано (далее - объект))

Раздел 1

Сведения об объекте

№ п/п	Характеристики объекта	Описание характеристик
1	2	3
1	Местоположение объекта	Московская область, городской округ Ступино, д. Васьково
2	Площадь объекта ± величина погрешности определения площади ($P \pm \Delta P$)	$210 \pm 5 \text{ м}^2$
3	Иные характеристики объекта	Вид объекта реестра границ: Граница публичного сервитута Кадастровый номер квартала: 50:33:0030426 Земельный участок, в отношении которого испрашивается публичный сервитут: 50:33:0030426:303 Цель установления публичного сервитута: Публичный сервитут для использования земельного участка с К№ 50:33:0030426:303 в целях эксплуатации антенно-мачтового сооружения связи Срок публичного сервитута: 49 лет Обладатель публичного сервитута: Общество с ограниченной ответственностью «Пилар» (ИНН: 7703711642, ОГРН: 1097746775422, адрес эл. почты: pilar@t2.ru, почтовый адрес: 108811, г. Москва, км 22-й (Киевское ш.), двлд. 6, стр. 1, этаж 5, комната 33).

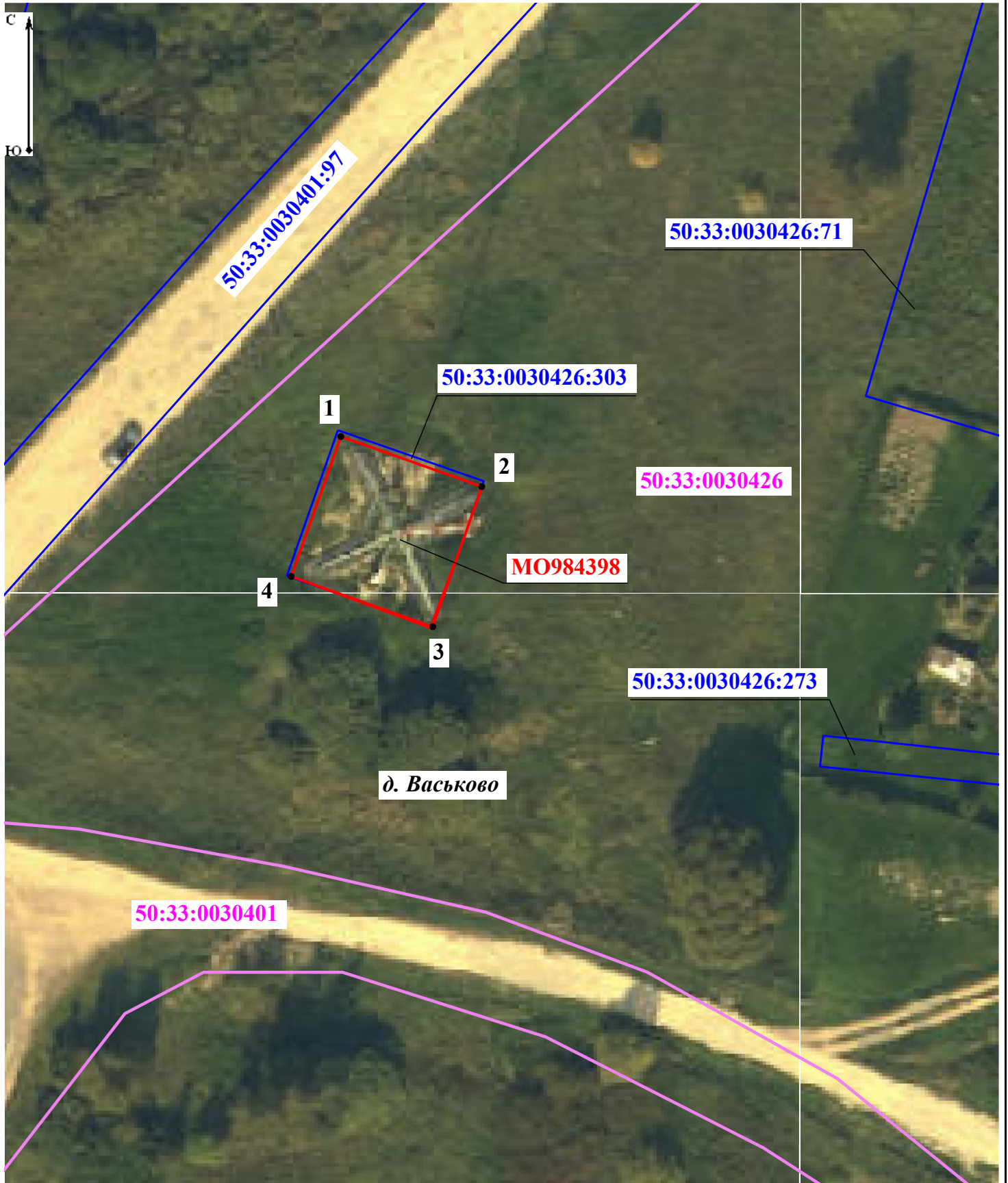
Раздел 2

Сведения о местоположении границ объекта

1. Система координат МСК-50, зона 2					
2. Сведения о характерных точках границ объекта					
Обозначение характерных точек границ	Координаты, м		Метод определения координат характерной точки	Средняя квадратическая погрешность положения характерной точки (Mt), м	Описание обозначения точки на местности (при наличии)
	X	Y			
1	2	3	4	5	6
1	392 736,74	2 244 571,94	Метод спутниковых геодезических измерений (определений)	0,10	-
2	392 731,88	2 244 585,62		0,10	
3	392 718,25	2 244 580,86		0,10	
4	392 723,14	2 244 567,12		0,10	
1	392 736,74	2 244 571,94		0,10	
3. Сведения о характерных точках части (частей) границы объекта					
1	2	3	4	5	6
—	—	—	—	—	—





СХЕМА РАСПОЛОЖЕНИЯ ГРАНИЦ ПУБЛИЧНОГО СЕРВИТУТА

Местоположение: Московская область, городской округ Ступино, д. Васьково



Масштаб 1:500

Условные обозначения:

-  - проектные границы публичного сервитута для использования земельного участка с К№ 50:33:0030426:303 в целях эксплуатации антенно-мачтового сооружения связи (БС МО984398)
-  - граница и номер земельного участка, сведения о котором содержатся в ЕГРН
-  - граница и номер кадастрового деления территории
-  - обозначение и номер характерной точки границы публичного сервитута

ГРАФИЧЕСКОЕ ОПИСАНИЕ

местоположения границ зон с особыми условиями использования территории Публичный сервитут для использования земельного участка с К№ 50:13:0070207:79 в целях эксплуатации антенно-мачтового сооружения связи

(наименование объекта, местоположение границ которого описано (далее - объект))

Раздел 1

Сведения об объекте

№ п/п	Характеристики объекта	Описание характеристик
1	2	3
1	Местоположение объекта	Московская область, Пушкинский городской округ, г.Пушкино
2	Площадь объекта ± величина погрешности определения площади (P ± ΔP)	6 ± 1 м ²
3	Иные характеристики объекта	Вид объекта реестра границ: Граница публичного сервитута Кадастровый номер квартала: 50:13:0070207 Земельный участок, в отношении которого испрашивается публичный сервитут: 50:13:0070207:79 Цель установления публичного сервитута: Публичный сервитут для использования земельного участка с К№ 50:13:0070207:79 в целях эксплуатации антенно-мачтового сооружения связи Срок публичного сервитута: 49 лет Обладатель публичного сервитута: Общество с ограниченной ответственностью «Пилар» (ИНН: 7703711642, ОГРН: 1097746775422, адрес эл. почты: pilar@t2.ru, почтовый адрес: 108811, г. Москва, км 22-й (Киевское ш.), двлд. 6, стр. 1, этаж 5, комната 33)

СХЕМА РАСПОЛОЖЕНИЯ ГРАНИЦ ПУБЛИЧНОГО СЕРВИТУТА
Местоположение: Московская область, Пушкинский городской округ, г. Пушкино

г.Пушкино



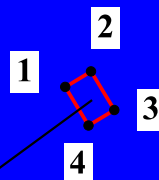
50:13:0070207:3803

50:13:0070207:3801

50:13:0070207:4428

:4429

МО985138



50:13:0070207:79

50:13:0070207

Писаревский проезд



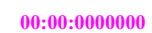

50:13:0070207:51

:3461

50:13:0070207:122

Масштаб 1:500

Условные обозначения:

-  - проектные границы публичного сервитута для использования земельного участка с К№ 50:13:0070207:79 в целях эксплуатации антенно-мачтового сооружения связи (БС МО985138)
-  - граница и номер земельного участка, сведения о котором содержатся в ЕГРН
-  - граница и номер кадастрового деления территории
-  - обозначение и номер характерной точки границы публичного сервитута

ГРАФИЧЕСКОЕ ОПИСАНИЕ

местоположения границ зон с особыми условиями использования территории
Публичный сервитут для использования земельного участка с К№ 50:03:0040380:1535 в целях
эксплуатации антенно-мачтового сооружения связи

(наименование объекта, местоположение границ которого описано (далее - объект)

Раздел 1

Сведения об объекте

№ п/п	Характеристики объекта	Описание характеристик
1	2	3
1	Местоположение объекта	Московская область, Клин городской округ
2	Площадь объекта ± величина погрешности определения площади ($P \pm \Delta P$)	144 ± 4 м ²
3	Иные характеристики объекта	Вид объекта реестра границ: Граница публичного сервитута Кадастровый номер квартала: 50:03:0040380 Земельный участок, в отношении которого испрашивается публичный сервитут: 50:03:0040380:1535 Цель установления публичного сервитута: Публичный сервитут для использования земельного участка с К№ 50:03:0040380:1535 в целях эксплуатации антенно-мачтового сооружения связи Срок публичного сервитута: 49 лет Обладатель публичного сервитута: Общество с ограниченной ответственностью «Пилар» (ИНН: 7703711642, ОГРН: 1097746775422, адрес эл. почты: pilar@t2.ru, почтовый адрес: 108811, г. Москва, км 22-й (Киевское ш.), двлд. 6, стр. 1, этаж 5, комната 33)

Раздел 2

Сведения о местоположении границ объекта

1. Система координат МСК-50, зона 1					
2. Сведения о характерных точках границ объекта					
Обозначение характерных точек границ	Координаты, м		Метод определения координат характерной точки	Средняя квадратическая погрешность положения характерной точки (Mt), м	Описание обозначения точки на местности (при наличии)
	X	Y			
1	2	3	4	5	6
1	529 681,27	1 337 638,43	Метод спутниковых геодезических измерений (определений)	0,10	-
2	529 681,39	1 337 650,43		0,10	
3	529 669,39	1 337 650,55		0,10	
4	529 669,27	1 337 638,55		0,10	
1	529 681,27	1 337 638,43		0,10	
3. Сведения о характерных точках части (частей) границы объекта					
1	2	3	4	5	6
—	—	—	—	—	—






СХЕМА РАСПОЛОЖЕНИЯ ГРАНИЦ ПУБЛИЧНОГО СЕРВИТУТА

Местоположение: Московская область, городской округ Клин



Масштаб 1:500

Условные обозначения:

-  - проектные границы публичного сервитута для использования земельного участка с К№ 50:03:0040380:1535 в целях эксплуатации антенно-мачтового сооружения связи (БС МО985332)
-  - граница административного-территориального деления
-  - граница и номер земельного участка, сведения о котором содержатся в ЕГРН
-  - граница и номер кадастрового деления территории
-  7 - обозначение и номер характерной точки границы публичного сервитута

ГРАФИЧЕСКОЕ ОПИСАНИЕ
местоположения границ зон с особыми
условиями использования территории
Публичный сервитут для использования земельного участка с К№ 77:04:0002006:15829 в целях
эксплуатации антенно-мачтового сооружения связи

(наименование объекта, местоположение границ которого описано (далее - объект))


Раздел 1

Сведения об объекте

№ п/п	Характеристики объекта	Описание характеристик
1	2	3
1	Местоположение объекта	Москва, муниципальный округ Рязанский внутригородская территория (внутригородское муниципальное образование) города федерального значения, проспект Рязанский
2	Площадь объекта ± величина погрешности определения площади (Р ± ΔР)	7 ± 1 м ²
3	Иные характеристики объекта	Вид объекта реестра границ: Граница публичного сервитута Кадастровый номер квартала: 77:04:0002006 Земельный участок, в отношении которого испрашивается публичный сервитут: 77:04:0002006:15829 Цель установления публичного сервитута: Публичный сервитут для использования земельного участка с К№ 77:04:0002006:15829 в целях эксплуатации антенно-мачтового сооружения связи Срок публичного сервитута: 49 лет Обладатель публичного сервитута: Общество с ограниченной ответственностью «Пилар» (ИНН: 7703711642, ОГРН: 1097746775422, адрес эл. почты: pilar@t2.ru, почтовый адрес: 108811, г. Москва, км 22-й (Киевское ш.), двлд. 6, стр. 1, этаж 5, комната 33)



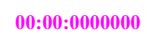

СХЕМА РАСПОЛОЖЕНИЯ ГРАНИЦ ПУБЛИЧНОГО СЕРВИТУТА

Местоположение: г.Москва, муниципальный округ Рязанский, проспект Рязанский



Масштаб 1:500

Условные обозначения:

-  - проектные границы публичного сервитута для использования земельного участка с К№ 77:04:0002006:15829 в целях эксплуатации антенно-мачтового сооружения связи (БС MS983978)
-  - граница и номер земельного участка, сведения о котором содержатся в ЕГРН
-  - граница и номер кадастрового деления территории
-  - обозначение и номер характерной точки границы публичного сервитута

ГРАФИЧЕСКОЕ ОПИСАНИЕ
местоположения границ зон с особыми условиями использования территории
Публичный сервитут для использования земельного участка с К№ 77:18:0170907:865 в целях
эксплуатации антенно-мачтового сооружения связи

(наименование объекта, местоположение границ которого описано (далее - объект))

Раздел 1

Сведения об объекте

Сведения об объекте		
№ п/п	Характеристики объекта	Описание характеристик
1	2	3
1	Местоположение объекта	г.Москва, муниципальный округ Внуково внутригородская территория (внутригородское муниципальное образование) города федерального значения, д. Марушкино
2	Площадь объекта ± величина погрешности определения площади (Р ± ΔР)	7 ± 1 м ²
3	Иные характеристики объекта	Вид объекта реестра границ: Граница публичного сервитута Кадастровый номер квартала: 77:18:0170907 Земельный участок, в отношении которого испрашивается публичный сервитут: 77:18:0170907:865 Цель установления публичного сервитута: Публичный сервитут для использования земельного участка с К№ 77:18:0170907:865 в целях эксплуатации антенно-мачтового сооружения связи Срок публичного сервитута: 49 лет Обладатель публичного сервитута: Общество с ограниченной ответственностью «Пилар» (ИНН: 7703711642, ОГРН: 1097746775422, адрес эл. почты: pilar@t2.ru, почтовый адрес: 108811, г. Москва, км 22-й (Киевское ш.), двлд. 6, стр. 1, этаж 5, комната 33)

Раздел 2

Сведения о местоположении границ объекта

1. Система координат МСК Москвы					
2. Сведения о характерных точках границ объекта					
Обозначение характерных точек границ	Координаты, м		Метод определения координат характерной точки	Средняя квадратическая погрешность положения характерной точки (Mt), м	Описание обозначения точки на местности (при наличии)
	X	Y			
1	2	3	4	5	6
Контур 1					
1	-8 312,60	-18 283,96	Метод спутниковых геодезических измерений (определений)	0,10	-
2	-8 312,60	-18 281,96		0,10	
3	-8 314,60	-18 281,96		0,10	
4	-8 314,60	-18 283,96		0,10	
1	-8 312,60	-18 283,96		0,10	
Контур 2					
5	-8 293,20	-18 293,89	Метод спутниковых геодезических измерений (определений)	0,10	-
6	-8 292,74	-18 293,00		0,10	
7	-8 293,63	-18 292,55		0,10	
8	-8 294,09	-18 293,44		0,10	
5	-8 293,20	-18 293,89		0,10	
Контур 3					
9	-8 315,21	-18 261,53	Метод спутниковых геодезических измерений (определений)	0,10	-
10	-8 315,31	-18 260,54		0,10	
11	-8 316,30	-18 260,64		0,10	
12	-8 316,20	-18 261,63		0,10	
9	-8 315,21	-18 261,53		0,10	
Контур 4					

Раздел 2

Сведения о местоположении границ объекта					
1	2	3	4	5	6
13	-8 330,55	-18 293,39	Метод спутниковых геодезических измерений (определений)	0,10	-
14	-8 331,06	-18 292,53		0,10	
15	-8 331,92	-18 293,04		0,10	
16	-8 331,41	-18 293,90		0,10	
13	-8 330,55	-18 293,39		0,10	
3. Сведения о характерных точках части (частей) границы объекта					
1	2	3	4	5	6
—	—	—	—	—	—

СХЕМА РАСПОЛОЖЕНИЯ ГРАНИЦ ПУБЛИЧНОГО СЕРВИТУТА

Местоположение: г.Москва, муниципальный округ Внуково, д. Марушкино

д.Марушкино



77:18:0170907

50:26:0170907:6

MS988753

77:18:0170907:865

ОТТЯЖКИ

контур 4

контур 1





контур 3

ул. Агрохимическая

50:26:0170907:78

Масштаб 1:400

Условные обозначения:

-  - проектные границы публичного сервитута для использования земельного участка с К№ 77:18:0170907:865 в целях эксплуатации антенно-мачтового сооружения связи (БС MS988753)
-  - граница и номер земельного участка, сведения о котором содержатся в ЕГРН
-  - граница и номер кадастрового деления территории
-  7 - обозначение и номер характерной точки границы публичного сервитута



Общество с ограниченной ответственностью «Пилар»

«08» июня 2026г № П-108

В Министерство цифрового
развития, связи и массовых
коммуникаций Российской
Федерации
office@digital.gov.ru

Ходатайство об установлении публичного сервитута		
1	Министерство цифрового развития, связи и массовых коммуникаций Российской Федерации (наименование органа, принимающего решение об установлении публичного сервитута)	
2	Сведения о лице, представившем ходатайство об установлении публичного сервитута (далее – заявитель):	
2.1	Полное наименование	Общество с ограниченной ответственностью «Пилар»
2.2	Сокращенное наименование (при наличии)	ООО «Пилар»
2.3	Организационно-правовая форма	Общество с ограниченной ответственностью
2.4	Почтовый адрес (индекс, субъект Российской Федерации, населенный пункт, улица, дом)	108811, город Москва, км 22-й (Киевское Ш.), двлд. 6 стр. 1, этаж 5 комната 33
2.5	Адрес электронной почты	pilar@t2.ru
2.6	ОГРН	1097746775422
2.7	ИНН	7703711642
3	Сведения о представителе заявителя:	
3.1	Фамилия	Семенов
	Имя	Вадим
	Отчество (при наличии)	Георгиевич
3.2	Адрес электронной почты (при наличии)	oxana.kulikova@t2.ru
3.3	Телефон	+7925 500 1156
3.4	Наименование и реквизиты документа, подтверждающего полномочия представителя заявителя	Доверенность 77/732-н/77-2026-7-199 от 05.06.2026



4	<p>Прошу установить публичный сервитут в отношении земель и (или) земельного участка (земельных участков) в целях (указываются цели, предусмотренные статьей 39.37 Земельного кодекса Российской Федерации или статьями 3.6, 3.9 Федерального закона от 25 октября 2001 г. № 137-ФЗ «О введении в действие Земельного кодекса Российской Федерации»): эксплуатация антенно-мачтовых сооружений связи</p>
5	<p>Испрашиваемый срок публичного сервитута <u>49 лет</u></p>
6	<p>Срок, в течение которого использование земельного участка (его части) и (или) расположенного на нем объекта недвижимости в соответствии с их разрешенным использованием будет в соответствии с подпунктом 4 пункта 1 статьи 39.41 Земельного кодекса Российской Федерации невозможно или существенно затруднено <u>в</u> связи с осуществлением деятельности, для обеспечения которой устанавливается публичный сервитут (при возникновении таких обстоятельств) <u>указанные обстоятельства не возникнут</u></p>
7	<p>Обоснование необходимости установления публичного сервитута В соответствии с п. 10а «Перечня поручений Президента РФ по итогам заседания Совета по стратегическому развитию и нацпроектам и комиссий Госсовета по направлениям социально-экономического развития» от 04.08.2024 № Пр-1533 Правительству Российской Федерации поручено в целях реализации национальной цели «Цифровая трансформация государственного и муниципального управления, экономики и социальной сферы» рассмотреть вопросы обеспечения устойчивой связи и высокоскоростного доступа к информационно-телекоммуникационной сети «Интернет» в малочисленных и приграничных населенных пунктах, удаленных районах и на территориях с массовым проживанием населения, а также на федеральных автомобильных дорогах и железнодорожных путях общего назначения. Подпунктом д) пункта 1 «Перечня поручений по итогам встречи с руководителями логистических автомобильных компаний и водителями грузовых транспортных средств» (утв. Президентом РФ 05.04.2024 № Пр-664) Правительству РФ поручено принять меры, направленные на обеспечение бесперебойного предоставления услуг связи на автомобильных дорогах общего пользования, обратив особое внимание на автомобильные дороги, входящие в состав международных транспортных коридоров. Кроме того, п. 2л «Перечня поручений по итогам совещания с членами Правительства» (утв. Президентом РФ 22.07.2024 № Пр-1379) Правительству РФ поручено при участии операторов связи принять меры, направленные на обеспечение покрытия автомобильных дорог, входящих в состав автомобильных туристских маршрутов, устойчивой мобильной связью и интернет-связью. В связи с указанными поручениями операторы связи в настоящее время проводят существенное расширение сетей, для чего им требуются новые антенно-мачтовые сооружения (далее – АМС). При этом ООО «Пилар» проводит работу по улучшению качества и стабильности сетей операторов, размещенных на его</p>



	объектах, путем оформления землепользования под существующими АМС, минимизируя риски их незапланированного демонтажа.	
8	<p>Сведения о правообладателе инженерного сооружения, которое переносится в связи с изъятием земельного участка для государственных или муниципальных нужд, а также</p> <p>о правообладателе инженерного сооружения, являющегося линейным объектом, реконструкция, капитальный ремонт которого (реконструкция, капитальный ремонт участков (частей) которого) осуществляются в связи с планируемым строительством, реконструкцией, капитальным ремонтом объектов капитального строительства, в случае, если заявитель не является правообладателем указанного инженерного сооружения</p> <p>(в данном случае указываются сведения в объеме, предусмотренном строкой 2 настоящей формы) (заполняется в случае, если ходатайство об установлении публичного сервитута подается с целью установления публичного сервитута в целях реконструкции инженерного сооружения, являющегося линейным объектом, реконструкции его участка (части), которое переносится в связи с изъятием такого земельного участка для государственных или муниципальных нужд, а также если ходатайство об установлении публичного сервитута подается с целью установления публичного сервитута в целях реконструкции, капитального ремонта инженерного сооружения, являющегося линейным объектом, реконструкции, капитального ремонта его участков (частей))</p>	
9	Кадастровые номера земельных участков (при их наличии), в отношении которых подано ходатайство об установлении публичного сервитута, адреса или иное описание местоположения таких земельных участков	<p>Земли:</p> <ol style="list-style-type: none">1) в кадастровом квартале 77:17:0140222, расположенном: Москва, городской округ Троицк внутригородская территория (внутригородское муниципальное образование) города федерального значения, д. Киселёвка;2) в кадастровом квартале 50:11:0050609, расположенном: Московская область, городской округ Красногорск, п. Архангельское;3) в кадастровом квартале 77:22:0030554, расположенном: Москва, муниципальный округ Вороново внутригородская территория (внутригородское муниципальное образование) города федерального значения, д. Починки;4) в кадастровом квартале 50:09:0050525, расположенном: Московская область, Солнечногорск городской округ, д. Белавино;5) в кадастровом квартале 50:15:0080401, расположенном: Московская область, Балашиха городской округ, д. Русавкино-Романово;



		<p>6) в кадастровом квартале 50:04:0250210, расположенном: Московская область, Дмитровский муниципальный округ, д. Дуброво;</p> <p>7) в кадастровом квартале 50:46:0050201, расположенном: Московская область, Электросталь городской округ, г. Электросталь;</p> <p>8) в кадастровом квартале 50:09:0030404, расположенном: Московская область, Солнечногорск городской округ, д. Елизарово;</p> <p>9) в кадастровом квартале 50:02:0020313, расположенном: Московская область, Лотошино муниципальный округ, с. Званово;</p> <p>10) в кадастровом квартале 50:02:0020108, расположенном: Московская область, Лотошино муниципальный округ;</p> <p>11) в кадастровом квартале 50:06:0040302, расположенном: Московская область, Шаховская муниципальный округ, д. Пленицино;</p> <p>12) в кадастровом квартале 50:30:0020304, расположенном: Московская область, муниципальный округ Егорьевск, д. Песье;</p> <p>13) в кадастровом квартале 50:24:0050714, расположенном: Московская область, Орехово-Зуевский городской округ;</p> <p>14) в кадастровом квартале 50:03:0060409, расположенном: Московская область, Клин городской округ, д. Княгинино;</p> <p>15) в кадастровом квартале 50:23:0050224, расположенном: Московская область, Раменский муниципальный округ;</p> <p>16) в кадастровом квартале 77:22:0040103, расположенном: Москва, муниципальный округ Вороново внутригородская территория (внутригородское муниципальное образование) города федерального значения, д. Бунчиха;</p> <p>17) в кадастровом квартале 77:22:0040106, расположенном: Москва, муниципальный округ Вороново внутригородская территория (внутригородское муниципальное</p>
--	--	--



		<p>образование) города федерального значения, д. Кресты;</p> <p>18) в кадастровом квартале 77:22:0030511, расположенном: Москва, муниципальный округ Вороново внутригородская территория (внутригородское муниципальное образование) города федерального значения, д. Новогромово;</p> <p>19) в кадастровом квартале 77:22:0030528, расположенном: Москва, муниципальный округ Вороново внутригородская территория (внутригородское муниципальное образование) города федерального значения, д. Старогромово;</p> <p>20) в кадастровом квартале 77:22:0040220, расположенном: Москва, муниципальный округ Вороново внутригородская территория (внутригородское муниципальное образование) города федерального значения;</p> <p>21) в кадастровом квартале 77:22:0030254, расположенном: г. Москва, внутригородское муниципальное образование - муниципальный округ Вороново в городе Москве, д. Юрьевка;</p> <p>22) в кадастровом квартале 77:05:0003008, расположенном: Москва, муниципальный округ Царицыно внутригородская территория (внутригородское муниципальное образование) города федерального значения;</p> <p>23) в кадастровом квартале 50:09:0060812, расположенном: Московская область, Химки городской округ, д. Дубровки;</p> <p>24) в кадастровом квартале 77:05:0004005, расположенном: г. Москва, внутригородское муниципальное образование - муниципальный округ Нагатино-Садовники в городе Москве;</p> <p>Земельные участки:</p> <p>1) кадастровый номер 50:05:0000000:87339, расположенный: Московская</p>
--	--	--



		<p>область, Сергиево-Посадский городской округ;</p> <p>2) кадастровый номер 50:04:0060204:66, расположенный: Московская область, Дмитровский муниципальный округ, д. Астрецово;</p> <p>3) кадастровый номер 50:33:0030463:299, расположенный: Московская область, городской округ Ступино, д. Петрово;</p> <p>4) кадастровый номер 50:37:0020501:1092, расположенный: Московская область, городской округ Кашира, д. Барабаново;</p> <p>5) кадастровый номер 50:01:0040234:195, расположенный: Московская область, Талдомский городской округ, д. Ольховик;</p> <p>6) кадастровый номер 50:33:0040217:255, расположенный: Московская область, городской округ Ступино, г. Ступино;</p> <p>7) кадастровый номер 50:26:0151005:2, расположенный: Москва, муниципальный округ Бекасово внутригородская территория (внутригородское муниципальное образование) города федерального значения;</p> <p>8) кадастровый номер 50:33:0030426:303, расположенный: Московская область, городской округ Ступино, д. Васьково;</p> <p>9) кадастровый номер 50:13:0070207:79, расположенный: Московская область, Пушкинский городской округ, г. Пушкино;</p> <p>10) кадастровый номер 50:03:0040380:1535, расположенный: Московская область, Клин городской округ;</p> <p>11) кадастровый номер 77:04:0002006:15829, расположенный: Москва, муниципальный округ Рязанский внутригородская территория (внутригородское муниципальное образование) города федерального значения, проспект Рязанский;</p>
--	--	---



		12) кадастровый номер 77:18:0170907:865, расположенный: г. Москва, муниципальный округ Внуково внутригородская территория (внутригородское муниципальное образование) города федерального значения, д. Марушкино;
10	Право, на котором инженерное сооружение принадлежит заявителю (если подано ходатайство об установлении публичного сервитута для реконструкции, капитального ремонта или эксплуатации указанного инженерного сооружения, реконструкции или капитального ремонта участка (части) инженерного сооружения, являющегося линейным объектом) (предоставление правоустанавливающих документов на линейный объект не требуется в случае, если ходатайство об установлении публичного сервитута подано в соответствии со статьей 3.9 Федерального закона от 25 октября 2001 г. № 137-ФЗ «О введении в действие Земельного кодекса Российской Федерации»). Собственность	
11	Сведения о способах представления результатов рассмотрения ходатайства: в виде электронного документа, который направляется уполномоченным органом заявителю посредством электронной почты	<u>ДА</u> (да/нет)
	в виде бумажного документа, который заявитель получает непосредственно при личном обращении или посредством почтового отправления	<u>НЕТ</u> (да/нет)
12	Документы, прилагаемые к ходатайству: 1. Доверенность 77/732-н/77-2026-7-199 от 05.06.2026 2. Описание местоположения границ публичный сервитута в формате pdf 3. Справка о балансовой принадлежности от 07.05.2026 № БН	
13	Подтверждаю согласие на обработку персональных данных (сбор, систематизацию, накопление, хранение, уточнение (обновление, изменение), использование, распространение (в том числе передачу), обезличивание, блокирование, уничтожение персональных данных, а также иных действий, необходимых для обработки персональных данных в соответствии с законодательством Российской Федерации), в том числе в автоматизированном режиме	
14	Подтверждаю, что сведения, указанные в настоящем ходатайстве, на дату представления ходатайства достоверны; документы (копии документов) и содержащиеся в них сведения соответствуют требованиям, установленным статьей 39.41 Земельного кодекса Российской Федерации	
15	Подпись:	Дата:
	<u>Семенов В.Г.</u> (подпись) (инициалы, фамилия)	« 08 » июня 2026 г.

Список рассылки

№№ п/п	Наименование получателя	Адрес
1.	Департамент городского имущества города Москвы	dgi@mos.ru
2.	Администрация городского округа Красногорск Московской области	krasrn@mosreg.ru
3.	Администрация городского округа Солнечногорск Московской области	solngor@mosreg.ru
4.	Администрация Городского округа Балашиха Московской области	ud@balashiha.ru
5.	Администрация Дмитровского муниципального округа Московской области	dmit@mosreg.ru
6.	Администрация городского округа Электросталь Московской области	elstal@mosreg.ru
7.	Администрация муниципального округа Лотошино Московской области	loto@mosreg.ru
8.	Администрация муниципального округа Шаховская Московской области	SHANO@MOSREG.RU
9.	Администрация муниципального округа Егорьевск Московской области	egrv_adm@mosreg.ru
10.	Администрация Орехово-Зуевского городского округа Московской области	orz@mosreg.ru
11.	Администрация городского округа Клин Московской области	klin@mosreg.ru
12.	Администрация Раменского муниципального округа Московской области	ram_adm@mosreg.ru

13.	Администрация городского округа Химки Московской области	himki@mosreg.ru
14.	Администрация Сергиево-Посадского городского округа Московской области	adm@sergiev-reg.ru
15.	Администрация Дмитровского муниципального округа Московской области	dmit@mosreg.ru
16.	Администрация городского округа Ступино Московской области	STUPINO@MOSREG.RU
17.	Администрация городского округа Кашира Московской области	kashira@mosreg.ru
18.	Администрация Талдомского городского округа Московской области	taldom-rayon@mail.ru
19.	Администрация городского округа Пушкинский Московской области	pushkino@mosreg.ru