

Утверждена

(наименование документа об утверждении, включая

наименования органов государственной власти или

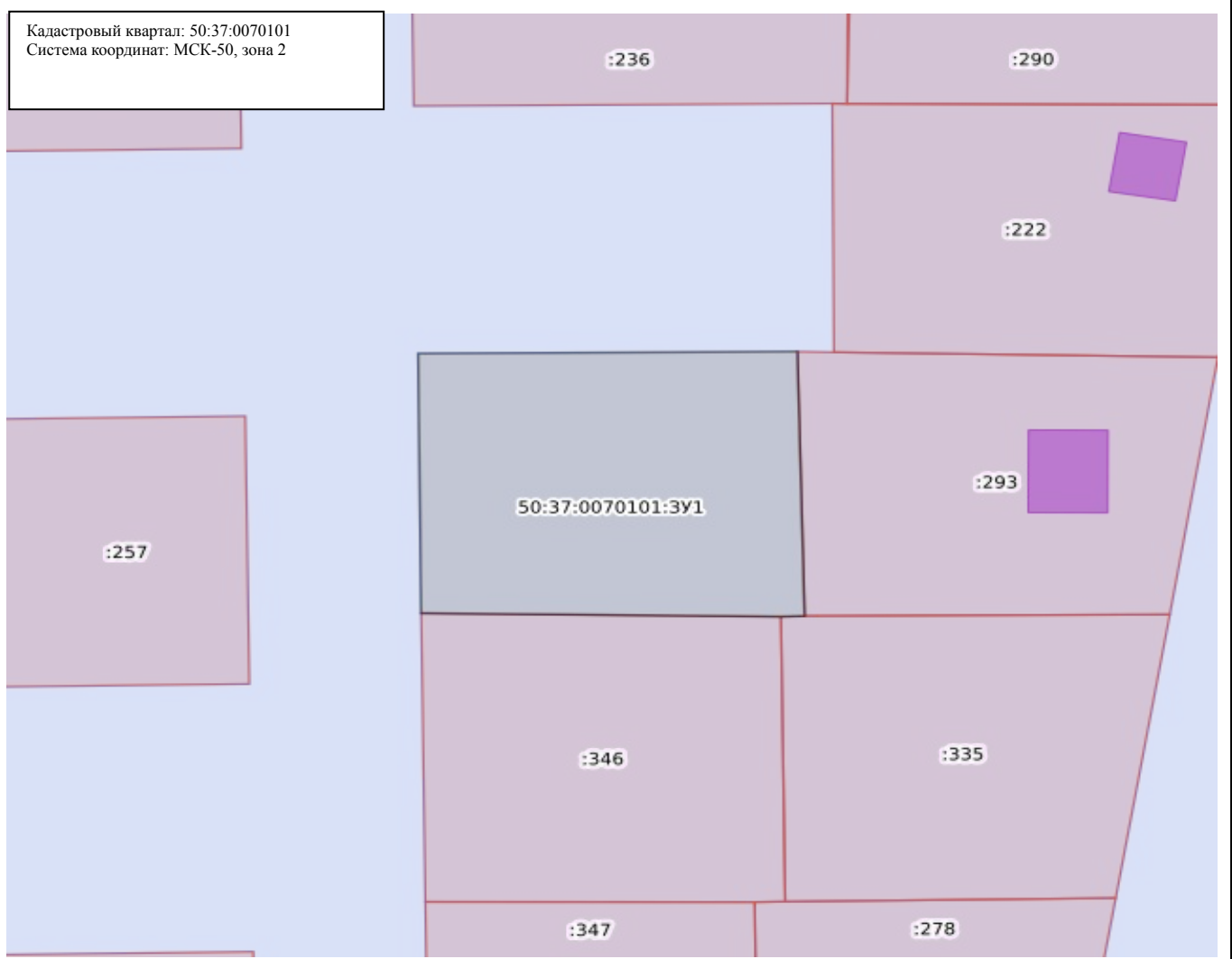
органов местного самоуправления, принявших  
решение об утверждении схемы или подписавших  
соглашение о перераспределении земельных участков)

от \_\_\_\_\_ № \_\_\_\_\_

Схема  
расположения земельного участка или земельных участков на кадастровом плане  
территории

























Условный номер земельного участка: 50:37:0070101:3У1		
Площадь земельного участка: 1171 кв.м.		
Обозначение характерных точек границ	Координаты, м	
	X	Y
1	2	3
1	363798.09	2236765.83
2	363798.20	2236804.27
3	363767.67	2236804.91
4	363767.61	2236802.52
5	363768.11	2236766.05

Кадастровый квартал: 50:37:0070101  
Система координат: МСК-50, зона 2



Масштаб: 1:700

Условные обозначения:

- |   |   |   |  |
|---|---|---|--|
|  | Государственная граница Российской Федерации      |  | Территория опережающего развития   |
|  | Границы между субъектами Российской Федерации     |  | Зоны территориального развития Российской Федерации  |
|  | Границы муниципальных образований                 |  | Игровая зона   |
|  | Границы населённых пунктов                        |  | Лесничество  |
|  | Кадастровые кварталы                              |  | Утвержденный проект межевания территории   |
|  | Сооружения  |  | Границы территории, в отношении которой устанавливается публичный сервитут                                       |
|  | Объекты незавершенного строительства              |  | Байкальская природная территория и ее экологические зоны   |
|  | Здания  |  | Территория, в отношении которой принято решение о резервировании земель для государственных и муниципальных нужд |
|  | Земельные участки                                 |  | Образуемые ЗУ  |
|  | Зоны с особыми условиями использования территории |   |  |
|  | Территориальная зона                              |   |  |
|  | Территория объекта культурного наследия           |   |  |
|  | Особо охраняемая природная территория             |   |  |
|  | Особая экономическая зона                         |   |  |
|  | Охотничьи угодья                                  |   |  |