

## Утверждена

(наименование документа об утверждении, включая наименования органов государственной власти или

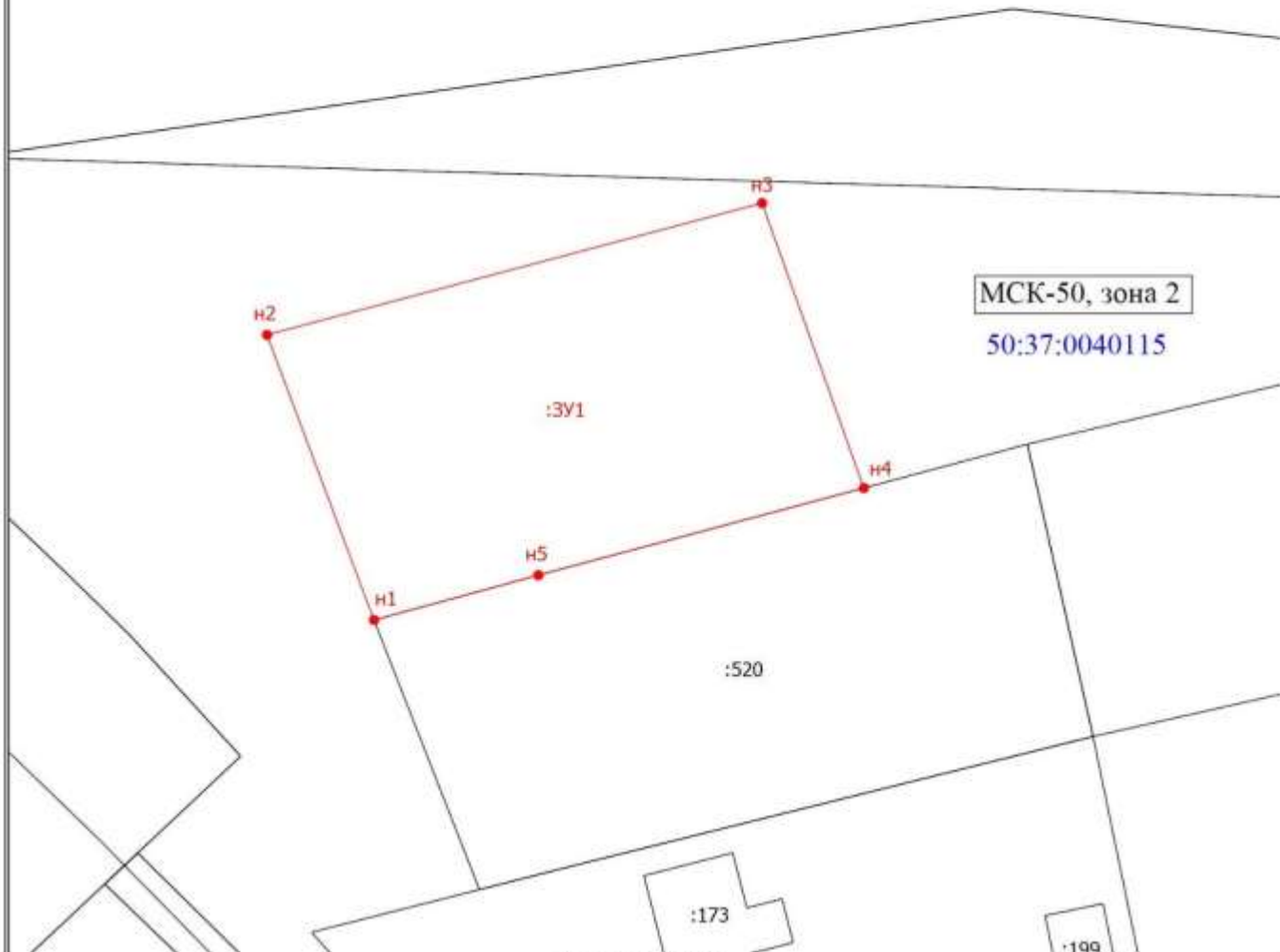
органов местного самоуправления, принявших решение об утверждении схемы или

подписавших соглашение о перераспределении земельных участков)

от \_\_\_\_\_ № \_\_\_\_\_




### Схема расположения земельного участка или земельных участков на кадастровом плане территории

<b>Условный номер земельного участка</b>	<b>50:37:0040115:3У1</b>	
	(указывается в случае, если предусматривается образование двух и более земельных участков)	
<b>Площадь земельного участка</b>	<b>1500 м<sup>2</sup></b>	
	(указывается проектная площадь образуемого земельного участка, вычисленная с использованием технологических и программных средств, в том числе размещенных на официальном сайте федерального органа исполнительной власти, уполномоченного Правительством Российской Федерации на осуществление государственного кадастрового учета, государственной регистрации прав, ведение Единого государственного реестра недвижимости и предоставление сведений, содержащихся в Едином государственном реестре недвижимости, в информационно-телекоммуникационной сети "Интернет" (далее - официальный сайт), с округлением до 1 квадратного метра. Указанное значение площади земельного участка может быть уточнено при проведении кадастровых работ не более чем на десять процентов)	
<b>Обозначение характерных точек границ</b>	<b>Координаты, м</b>	
	(указываются в случае подготовки схемы расположения земельного участка с использованием технологических и программных средств, в том числе размещенных на официальном сайте. Значения координат, полученные с использованием указанных технологических и программных средств, указываются с округлением до 0,01 метра)	
<b>1</b>	<b>2</b>	<b>3</b>
н1	361617,00	2242963,15
н2	361645,14	2242952,59
н3	361658,14	2243001,44
н4	361630,03	2243011,48
н5	361621,43	2242979,37
н1	361617,00	2242963,15



Масштаб 1:700

Условные обозначения

-  - Часть границы, местоположение которой определено при выполнении кадастровых работ
- n1** - Обозначение новой характерной точки
- :3У1** - образуемый земельный участок
-  - Часть границы, сведения ЕГРН о которой позволяют однозначно определить ее положение на местности
-  - Характерная точка границы земельного участка, сведения о которой отсутствуют в ЕГРН, местоположение которой определено при кадастровых работах (новая характерная точка)
- 50:37:0040115** - Номер кадастрового квартала