

Градостроительный план земельного участка №

Р Ф - 5 0 - 3 - 4 2 - 0 - 0 0 - 2 0 2 4 - 3 8 3 8 8 - 0

Градостроительный план земельного участка подготовлен на основании

заявления Администрации городского округа Кашира Московской области

от 08 июля 2024 г. № Р001-8502128291-86079294

(реквизиты заявления правообладателя земельного участка, иного лица в случаях, предусмотренных частями 1.1 и 1.2 статьи 57.3 Градостроительного кодекса Российской Федерации, с указанием Ф.И.О. заявителя – физического лица, либо реквизиты заявления и наименование заявителя – юридического лица о выдаче градостроительного плана земельного участка)

Местонахождение земельного участка

Московская область

(субъект Российской Федерации)

городской округ Кашира

(муниципальный район или городской округ)

(поселение)

Описание границ земельного участка (образуемого земельного участка):

Обозначение (номер) характерной точки	Перечень координат характерных точек в системе координат, используемой для ведения Единого государственного реестра недвижимости	
	X	Y
1	368008.18	2231968.86
2	368020.56	2231997.24
3	367994.74	2232014.33
4	367971.63	2231984.26

Кадастровый номер земельного участка (при наличии) или в случаях, предусмотренных частями 1.1 и 1.2 статьи 57.3 Градостроительного кодекса Российской Федерации, условный номер образуемого земельного участка на основании утвержденных проекта межевания территории и (или) схемы расположения земельного участка или земельных участков на кадастровом плане территории

50:37:0060503:970

Площадь земельного участка

1 200 кв. м.

Информация о расположенных в границах земельного участка объектах капитального строительства

Объекты капитального строительства отсутствуют

Информация о границах зоны планируемого размещения объекта капитального строительства в соответствии с утвержденным проектом планировки территории (при наличии)

Проект планировки территории не утвержден

Обозначение (номер) характерной точки	Перечень координат характерных точек в системе координат, используемой для ведения Единого государственного реестра недвижимости	
	X	Y
-	-	-

Реквизиты проекта планировки территории и (или) проекта межевания территории в случае, если земельный участок расположен в границах территории, в отношении которой утверждены проект планировки территории и (или) проект межевания территории

Документация по планировке территории не утверждена

(указывается в случае, если земельный участок расположен в границах территории, в отношении которой принято решение о комплексном развитии территории и (или) заключен договор о комплексном развитии территории)

Информация о расположении земельного участка в границах территории, в отношении которой принято решение о комплексном развитии территории и (или) заключен договор о комплексном развитии территории

-

(указывается в случае, если земельный участок расположен в границах территории, в отношении которой принято решение о комплексном развитии территории и (или) заключен договор о комплексном развитии территории)

Градостроительный план подготовлен

Комитетом по архитектуре и градостроительству Московской области

(Ф.И.О., должность уполномоченного лица, наименование органа)

М.П.
(при наличии)

(подпись)

Демьянко М.Ю.

(расшифровка подписи)

Дата выдачи

25.07.2024

(ДД.ММ.ГГГГ)



**ДОКУМЕНТ ПОДПИСАН
ЭЛЕКТРОННОЙ ПОДПИСЬЮ**

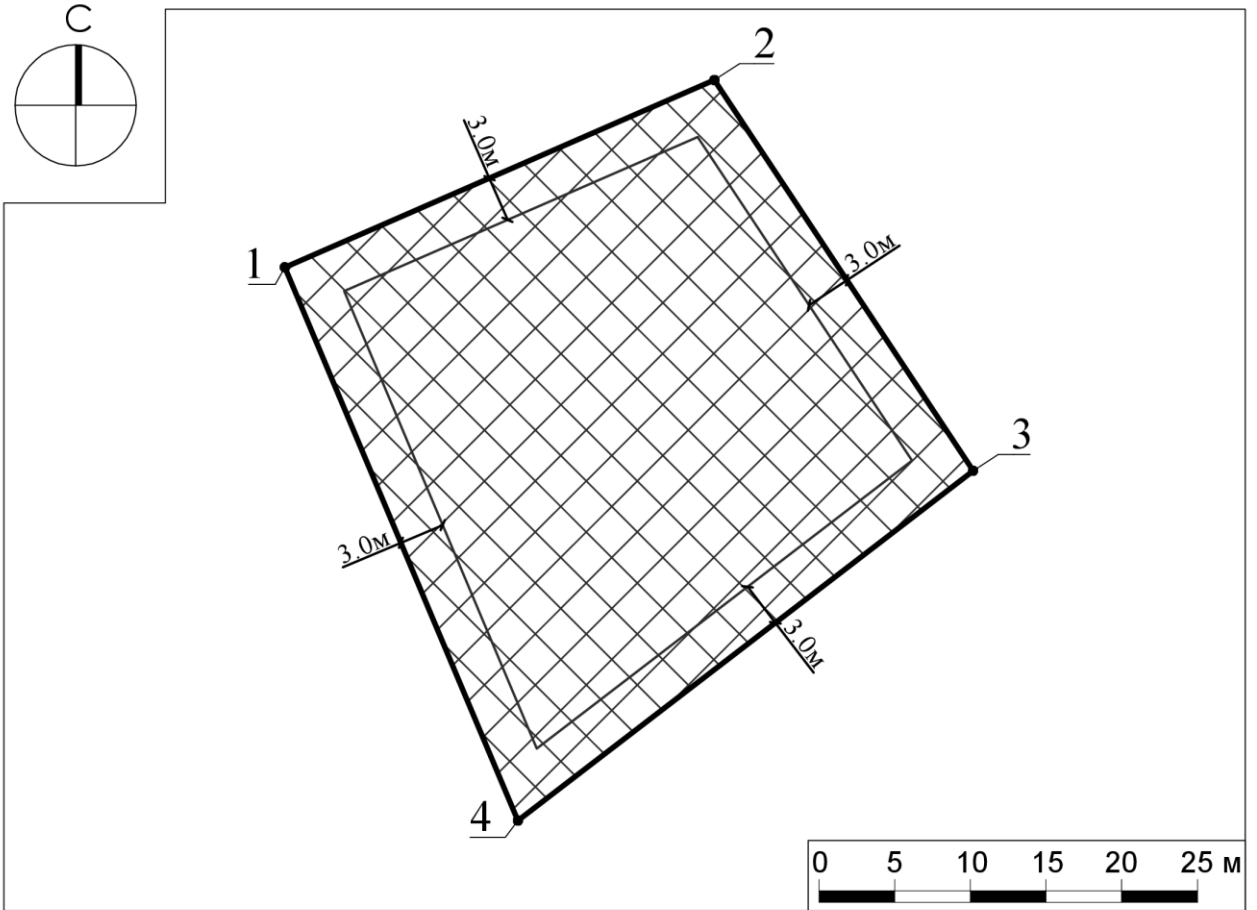
Сертификат:

02206182d807f24aa8b3d3c10ad5feab

Владелец: Демьянко Максим Юрьевич

Действителен с: 29.01.2024 по 23.04.2025

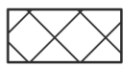
1. Чертеж градостроительного плана земельного участка



Условные обозначения



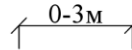
граница земельного участка



границы зон, в пределах которых разрешается строительство объектов капитального строительства



1 номер поворотной точки границ земельного участка



минимальные отступы от границ земельного участка, в пределах которых разрешается строительство объектов капитального строительства (согласно видам разрешенного использования)¹

Земельный участок полностью расположен в территории, в границах которой предусматриваются требования к архитектурно-градостроительному облику объектов капитального строительства (Тип 1).¹

ДОКУМЕНТ ПОДПИСАН
ЭЛЕКТРОННОЙ ПОДПИСЬЮ
Сертификат:
00F9 76B0 ВСЕ7 DCB6 3925 1756 8E76 2419 40
Владелец: Константинова Галина Николаевна
Действителен: с 27.03.2024 г. по 20.06.2025 г.


Должность	Ф.И.О.	Подпись	Дата				
Зам. ген. дир.	Константинова Г.Н.			Московская область, городской округ Кашира			
Нач. управл.	Шевченко М.В.						
Глав. специал.	Грибанова Д.О.						
				Градостроительный план земельного участка	Стадия	Лист	Листов
						1	4
				Чертеж градостроительного плана	МОСОБЛГЕОТРЕСТ <small>Основан в 1971</small>		

1. Чертеж градостроительного плана земельного участка

Градостроительный план земельного участка выдается в целях обеспечения информацией, необходимой для архитектурно-строительного проектирования, строительства, реконструкции объектов капитального строительства в границах земельного участка.

Площадь земельного участка 1 200 кв.м.

1. Чертеж градостроительного плана земельного участка разработан при отсутствии топографической съемки.
2. Чертеж градостроительного плана земельного участка разработан в июле 2024 года ГБУ МО "Мособлгеотрест".
3. При проектировании объектов капитального строительства необходимо учитывать охранные зоны инженерных коммуникаций, в том числе подземных (при наличии). Вынос инженерных коммуникаций возможен по ТУ эксплуатирующих организаций. При наличии охранных зон ЛЭП и/или иных электрических сетей размещение зданий, строений, сооружений возможно при получении письменного решения о согласовании сетевых организаций.
4. Объекты капитального строительства разместить с учетом возможного негативного воздействия планируемого объекта на прилегающие территории, а также с учетом возможного негативного воздействия объектов, расположенных на прилегающих территориях, на планируемый объект.
5. Точка подключения (технологического присоединения) объектов капитального строительства к сетям тепло-, водоснабжения и водоотведения согласно информации о технических условиях эксплуатирующих организаций.
6. Подготовку проектной документации осуществлять в соответствии с требованиями законодательства на основании результатов инженерных изысканий.
7. Архитектурно-градостроительный облик объекта(ов) капитального строительства подлежит согласованию в случаях, установленных статьей 40.1 ГрК РФ, требованиями, утвержденными постановлением Правительства Российской Федерации от 29.05.2023 г. № 857, распоряжением Комитета по архитектуре и градостроительству Московской области от 01.09.2023 г. № 29РВ-494.
8. Предусмотреть стоянки автотранспорта на расчетное число машиномест в соответствии с действующими нормативами.
9. Оснащение объектов капитального строительства сооружениями связи общего пользования осуществляется с учетом требований, установленных распоряжением Министерства государственного управления, информационных технологий и связи Московской области от 15.08.2022 г. № 11-175/РВ "Об утверждении Типовых технических требований к инженерной инфраструктуре многоквартирных домов и социально значимых объектов, используемой при подключении к системе технологического обеспечения региональной общественной безопасности и оперативного управления "Безопасный регион" и рекомендаций к сетям связи общего пользования", постановлением Правительства Московской области от 27.03.2018 г. № 195/12 "Об утверждении Плана мероприятий по созданию, развитию и эксплуатации системы технологического обеспечения региональной общественной безопасности и оперативного управления "Безопасный регион" и внесении изменений в постановление Правительства Московской области от 27.01.2015 г. № 23/3 "О создании в Московской области системы технологического обеспечения региональной общественной безопасности и оперативного управления "Безопасный регион".
10. Проектирование выполняется в соответствии с законом Российской Федерации от 21.02.1992 г. № 2395-1 "О недрах".

Должность	Ф.И.О.	Подпись	Дата				
Зам. ген. дир.	Константинова Г.Н.			Московская область, городской округ Кашира			
Нач. управл.	Шевченко М.В.						
Глав. специал.	Грибанова Д.О.			Градостроительный план земельного участка	Стадия	Лист	Листов
						2	4
				Чертеж градостроительного плана	 МОСОБЛГЕОТРЕСТ Основан в 1971		


11. Проектирование и проведение земляных, строительных, мелиоративных, хозяйственных работ, работ по использованию лесов (за исключением работ, указанных в пунктах 3, 4 и 7 части 1 статьи 25 Лесного кодекса Российской Федерации) должны проводиться в соответствии со статьей 30 Федерального закона от 25.06.2002 г. № 73-ФЗ "Об объектах культурного наследия (памятниках истории и культуры) народов Российской Федерации".

12. Проектирование выполняется в соответствии со ст. 11 Правил землепользования и застройки территории.

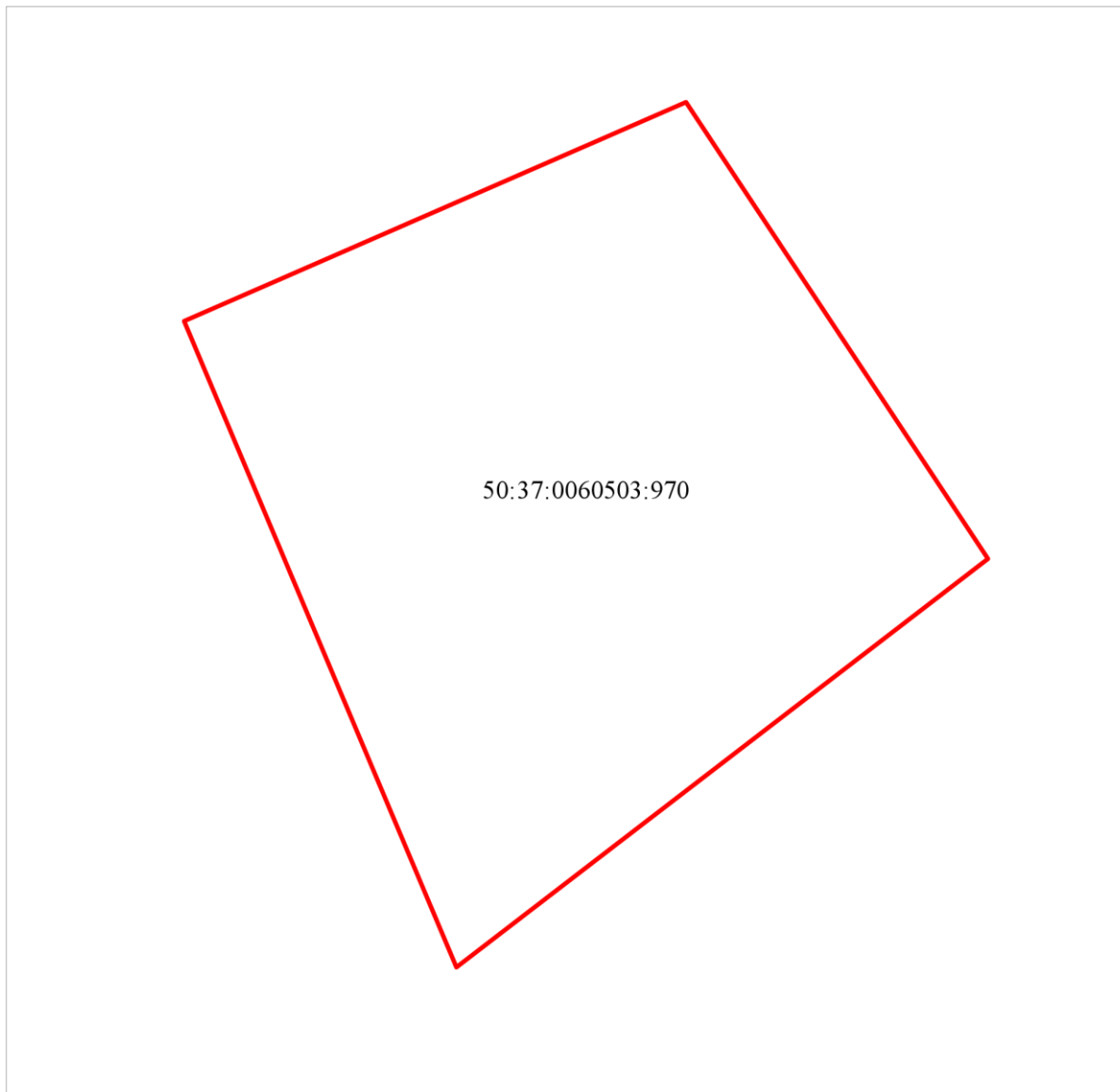
13. Проектирование и строительство выполняются в соответствии с требованиями Федерального закона от 24.06.1998 № 89-ФЗ "Об отходах производства и потребления", Федерального закона от 10.01.2002 № 7-ФЗ "Об охране окружающей среды", Приказа Федеральной службы по надзору в сфере природопользования от 22.05.2017 № 242 "Об утверждении Федерального классификационного каталога отходов", Постановления Правительства Российской Федерации от 16.02.2008 № 87 "О составе разделов проектной документации и требованиях к их содержанию".

14. Проектирование выполняется в соответствии с требованиями, установленными стандартом обеспечения временными местами проживания работников, не имеющих постоянного места жительства на территории Московской области, утвержденным постановлением Правительства Московской области от 26.02.2024 г. № 158-ПП.

Выполнено в М 1:500.


Должность	Ф.И.О.	Подпись	Дата				
Зам. ген. дир.	Константинова Г.Н.			<i>Московская область, городской округ Кашира</i>			
Нач. управл.	Шевченко М.В.						
Глав. специал.	Грибанова Д.О.						
				<i>Градостроительный план земельного участка</i>	<i>Стадия</i>	<i>Лист</i>	<i>Листов</i>
					3	4	
				Чертеж градостроительного плана	 МОСОБЛГЕОТРЕСТ <small>Основан в 1971</small>		

**Схема расположения земельного участка
в окружении смежно расположенных земельных участков
(Ситуационный план)**



Условные обозначения

— граница рассматриваемого участка

Должность	Ф.И.О.	Подпись	Дата				
Зам. ген. дир.	Константинова Г.Н.			<i>Московская область, городской округ Кашира</i>			
Нач. управл.	Шевченко М.В.						
Глав. специал.	Грибанова Д.О.						
				<i>Градостроительный план земельного участка</i>	Стадия	Лист	Листов
					4	4	
				<i>Ситуационный план</i>	 <small>Основан в 1971</small>		

2. Информация о градостроительном регламенте либо требованиях к назначению, параметрам и размещению объекта капитального строительства на земельном участке, на который действие градостроительного регламента не распространяется или для которого градостроительный регламент не устанавливается

Земельный участок расположен в территориальной зоне: О-1 - многофункциональная общественно-деловая зона. Многофункциональная общественно-деловая зона О-1 установлена для обеспечения условий размещения объектов капитального строительства в целях извлечения прибыли на основании торговой, банковской и иной предпринимательской деятельности, а также общественного использования объектов капитального строительства.

Градостроительный регламент территориальной зоны должен применяться в части, не противоречащей утвержденным режимам зон охраны объектов культурного наследия.

Установлен градостроительный регламент.

2.1. Реквизиты акта органа государственной власти субъекта Российской Федерации, органа местного самоуправления, содержащего градостроительный регламент либо реквизиты акта федерального органа государственной власти, органа государственной власти субъекта Российской Федерации, органа местного самоуправления, иной организации, определяющего, в соответствии с федеральными законами, порядок использования земельного участка, на который действие градостроительного регламента не распространяется или для которого градостроительный регламент не устанавливается

Правила землепользования и застройки территории (части территории) городского округа Кашира Московской области утверждены постановлением Администрации городского округа Кашира Московской области от 22.10.2021 г. № 2762-па "Об утверждении Правил землепользования и застройки территории (части территории) городского округа Кашира Московской области, по составу и содержанию в полном объеме соответствующих редакций, утвержденной решением Совета депутатов городского округа Кашира Московской области от 27.12.2017 г. №127-н (в редакции постановления администрации городского округа Кашира от 10.07.2024 г. №1488-па).

2.2. Информация о видах разрешенного использования земельного участка

основные виды разрешенного использования земельного участка:

- *хранение автотранспорта 2.7.1;*
- *размещение гаражей для собственных нужд 2.7.2;*
- *коммунальное обслуживание 3.1;*
- *предоставление коммунальных услуг 3.1.1;*
- *административные здания организаций, обеспечивающих предоставление коммунальных услуг 3.1.2;*
- *дома социального обслуживания 3.2.1;*
- *оказание социальной помощи населению 3.2.2;*
- *оказание услуг связи 3.2.3;*
- *общежития 3.2.4;*
- *бытовое обслуживание 3.3;*
- *здравоохранение 3.4;*
- *амбулаторно-поликлиническое обслуживание 3.4.1;*
- *стационарное медицинское обслуживание 3.4.2;*
- *медицинские организации особого назначения 3.4.3;*
- *дошкольное, начальное и среднее общее образование 3.5.1;*
- *среднее и высшее профессиональное образование 3.5.2;*
- *объекты культурно-досуговой деятельности 3.6.1;*
- *общественное управление 3.8;*
- *обеспечение научной деятельности 3.9;*
- *обеспечение деятельности в области гидрометеорологии и смежных с ней*

- областях 3.9.1;*
- амбулаторное ветеринарное обслуживание 3.10.1;*
- приюты для животных 3.10.2;*
- деловое управление 4.1;*
- объекты торговли (торговые центры, торгово-развлекательные центры (комплексы) 4.2;*
- рынки 4.3;*
- магазины 4.4;*
- банковская и страховая деятельность 4.5;*
- общественное питание 4.6;*
- развлекательные мероприятия 4.8.1;*
- проведение азартных игр 4.8.2;*
- служебные гаражи 4.9;*
- объекты дорожного сервиса 4.9.1;*
- заправка транспортных средств 4.9.1.1;*
- обеспечение дорожного отдыха 4.9.1.2;*
- автомобильные мойки 4.9.1.3;*
- ремонт автомобилей 4.9.1.4;*
- стоянка транспортных средств 4.9.2;*
- выставочно-ярмарочная деятельность 4.10;*
- спорт 5.1;*
- связь 6.8;*
- автомобильный транспорт 7.2;*
- обеспечение внутреннего правопорядка 8.3;*
- историко-культурная деятельность 9.3;*
- земельные участки (территории) общего пользования 12.0;*
- улично-дорожная сеть 12.0.1;*
- благоустройство территории 12.0.2;*

условно разрешенные виды использования земельного участка:

- гостиничное обслуживание 4.7;*
- легкая промышленность 6.3;*
- фарфоро-фаянсовая промышленность 6.3.2;*
- электронная промышленность 6.3.3;*
- ювелирная промышленность 6.3.4;*
- пищевая промышленность 6.4;*
- строительная промышленность 6.6;*
- склад 6.9;*
- складские площадки 6.9.1;*
- научно-производственная деятельность 6.12;*
- трубопроводный транспорт 7.5;*

вспомогательные виды разрешенного использования земельного участка:

- коммунальное обслуживание 3.1;*
- связь 6.8;*
- обеспечение внутреннего правопорядка 8.3.*

2.3. Предельные (минимальные и (или) максимальные) размеры земельного участка и предельные параметры разрешенного строительства, реконструкции объекта капитального строительства, установленные градостроительным регламентом для территориальной зоны, в которой расположен земельный участок:

Предельные (минимальные и (или) максимальные) размеры земельных участков, в том числе их площадь			Минимальные отступы от границ земельного участка в целях определения мест допустимого размещения зданий, строений, сооружений, за пределами которых запрещено строительство зданий, строений, сооружений	Предельное количество этажей и (или) предельная высота зданий, строений, сооружений	Максимальный процент застройки в границах земельного участка, определяемый как отношение суммарной площади земельного участка, которая может быть застроена, ко всей площади земельного участка	Требования к архитектурным решениям объектов капитального строительства, расположенным в границах территории исторического поселения федерального или регионального значения	Иные показатели
Длина, м	Ширина, м	Площадь, м ² или га					
1	2	3	4	5	6	7	8
-	-	-	-	3(-) ²	-	-	-

Основные виды разрешенного использования

№ п/п	Наименование ВРИ	Код (числовое обозначение ВРИ)	Предельные размеры земельных участков (кв. м)		Максимальный процент застройки, в том числе в зависимости от количества надземных этажей	Минимальные отступы от границ земельного участка (м)**	Требования к архитектурно-градостроительному облику*** ³
			min	max			
1	<i>Хранение автотранспорта</i>	2.7.1	<i>Не подлежат установлению</i>			3 (0*)	<i>Устанавливаются (ст. 43 настоящих Правил)</i>
2	<i>Размещение гаражей для собственных нужд</i>	2.7.2	<i>Не подлежат установлению</i>			3 (0*)	<i>Не подлежат установлению</i>
3	<i>Коммунальное обслуживание</i>	3.1	<i>Не подлежат установлению</i>			3	<i>Устанавливаются (ст. 43 настоящих Правил)</i>
4	<i>Предоставление коммунальных услуг</i>	3.1.1	<i>Не подлежат установлению</i>			3	<i>Не подлежат установлению</i>
5	<i>Административные здания организаций, обеспечивающих предоставление коммунальных услуг</i>	3.1.2	<i>Не подлежат установлению</i>			3	<i>Устанавливаются (ст. 43 настоящих Правил)</i>
6	<i>Дома социального обслуживания</i>	3.2.1	<i>Не подлежат установлению</i>			3	<i>Устанавливаются</i>

					(ст. 43 настоящих Правил)
7	Оказание социальной помощи населению	3.2.2	Не подлежат установлению		3 Устанавливаются (ст. 43 настоящих Правил)
8	Оказание услуг связи	3.2.3	Не подлежат установлению		3 Устанавливаются (ст. 43 настоящих Правил)
9	Общественная	3.2.4	Не подлежат установлению	60%	3 Не подлежат установлению
10	Бытовое обслуживание	3.3	Не подлежат установлению		3 Устанавливаются (ст. 43 настоящих Правил)
11	Здравоохранение	3.4	Не подлежат установлению		3 Устанавливаются (ст. 43 настоящих Правил)
12	Амбулаторно-поликлиническое обслуживание	3.4.1	Не подлежат установлению		3 Устанавливаются (ст. 43 настоящих Правил)
13	Стационарное медицинское обслуживание	3.4.2	Не подлежат установлению		3 Устанавливаются (ст. 43 настоящих Правил)
14	Медицинские организации особого назначения	3.4.3	Не подлежат установлению		3 Не подлежат установлению
15	Дошкольное, начальное и среднее общее образование	3.5.1	Не подлежат установлению		3 Устанавливаются (ст. 43 настоящих Правил)
16	Среднее и высшее профессиональное образование	3.5.2	Не подлежат установлению		3 Устанавливаются (ст. 43 настоящих Правил)
17	Объекты культурно-досуговой деятельности	3.6.1	Не подлежат установлению		3 Устанавливаются (ст. 43 настоящих Правил)
18	Общественное управление	3.8	Не подлежат установлению		3 Устанавливаются (ст. 43 настоящих Правил)
19	Обеспечение научной деятельности	3.9	Не подлежат установлению		3 Устанавливаются (ст. 43 настоящих Правил)
20	Обеспечение деятельности в области гидрометеорологии и смежных с ней областях	3.9.1	Не подлежат установлению		Не подлежат установлению

21	Амбулаторное ветеринарное обслуживание	3.10.1	Не подлежат установлению			3	Устанавливаются (ст. 43 настоящих Правил)
22	Приюты для животных	3.10.2	Не подлежат установлению			3	Устанавливаются (ст. 43 настоящих Правил)
23	Деловое управление	4.1	Не подлежат установлению			3	Устанавливаются (ст. 43 настоящих Правил)
24	Объекты торговли (торговые центры, торгово-развлекательные центры (комплексы))	4.2	Не подлежат установлению			3	Устанавливаются (ст. 43 настоящих Правил)
25	Рынки	4.3	Не подлежат установлению			3	Устанавливаются (ст. 43 настоящих Правил)
26	Магазины	4.4	200	Не подлежат установлению	60%	3	Устанавливаются (ст. 43 настоящих Правил)
27	Банковская и страховая деятельность	4.5	Не подлежат установлению			3	Устанавливаются (ст. 43 настоящих Правил)
28	Общественное питание	4.6	Не подлежат установлению			3	Устанавливаются (ст. 43 настоящих Правил)
29	Развлекательные мероприятия	4.8.1	Не подлежат установлению			3	Устанавливаются (ст. 43 настоящих Правил)
30	Проведение азартных игр	4.8.2	Не подлежат установлению			3	Устанавливаются (ст. 43 настоящих Правил)
31	Служебные гаражи	4.9	Не подлежат установлению			3	Устанавливаются (ст. 43 настоящих Правил)
32	Объекты дорожного сервиса	4.9.1	Не подлежат установлению			3	Устанавливаются (ст. 43 настоящих Правил)
33	Заправка транспортных средств	4.9.1.1	Не подлежат установлению			3	Не подлежат установлению
34	Обеспечение дорожного отдыха	4.9.1.2	Не подлежат установлению			3	Устанавливаются (ст. 43 настоящих Правил)

35	<i>Автомобильные мойки</i>	<i>4.9.1.3</i>	<i>Не подлежат установлению</i>	3	<i>Устанавливаются (ст. 43 настоящих Правил)</i>
36	<i>Ремонт автомобилей</i>	<i>4.9.1.4</i>	<i>Не подлежат установлению</i>	3	<i>Устанавливаются (ст. 43 настоящих Правил)</i>
37	<i>Стоянка транспортных средств</i>	<i>4.9.2</i>	<i>Не подлежат установлению</i>	3	<i>Не подлежат установлению</i>
38	<i>Выставочно-ярмарочная деятельность</i>	<i>4.10</i>	<i>Не подлежат установлению</i>	3	<i>Устанавливаются (ст. 43 настоящих Правил)</i>
39	<i>Спорт</i>	<i>5.1</i>	<i>Не подлежат установлению</i>	3	<i>Устанавливаются (ст. 43 настоящих Правил)</i>
40	<i>Связь</i>	<i>6.8</i>	<i>Не подлежат установлению</i>		<i>Не подлежат установлению</i>
41	<i>Автомобильный транспорт</i>	<i>7.2</i>	<i>Не распространяется</i>		<i>Не подлежат установлению</i>
42	<i>Обеспечение внутреннего правопорядка</i>	<i>8.3</i>	<i>Не подлежат установлению</i>		<i>Не подлежат установлению</i>
43	<i>Историко-культурная деятельность</i>	<i>9.3</i>	<i>Не распространяется</i>		<i>Не подлежат установлению</i>
44	<i>Земельные участки (территории) общего пользования</i>	<i>12.0</i>	<i>Не распространяется</i>		<i>Не подлежат установлению</i>
45	<i>Улично-дорожная сеть</i>	<i>12.0.1</i>	<i>Не подлежат установлению</i>		<i>Не подлежат установлению</i>
46	<i>Благоустройство территории</i>	<i>12.0.2</i>	<i>Не подлежат установлению</i>		<i>Не подлежат установлению</i>

Условно разрешенные виды использования

№ п/п	Наименование ВРИ	Код (числовое обозначение ВРИ)	Предельные размеры земельных участков (кв. м)		Максимальный процент застройки, в том числе в зависимости от количества надземных этажей	Минимальные отступы от границ земельного участка (м)**	Требования к архитектурно-градостроительному облику*** ³
			min	max			
1	<i>Гостиничное обслуживание</i>	<i>4.7</i>	<i>Не подлежат установлению</i>		<i>60%</i>	3	<i>Устанавливаются (ст. 43 настоящих Правил)</i>
2	<i>Легкая промышленность</i>	<i>6.3</i>	<i>Не подлежат установлению</i>			3	<i>Устанавливаются (ст. 43 настоящих Правил)</i>

					<i>Правил)</i>
3	<i>Фарфоро-фаянсовая промышленность</i>	6.3.2	<i>Не подлежат установлению</i>	3	<i>Устанавливаются (ст. 43 настоящих Правил)</i>
4	<i>Электронная промышленность</i>	6.3.3	<i>Не подлежат установлению</i>	3	<i>Устанавливаются (ст. 43 настоящих Правил)</i>
5	<i>Ювелирная промышленность</i>	6.3.4	<i>Не подлежат установлению</i>	3	<i>Устанавливаются (ст. 43 настоящих Правил)</i>
6	<i>Пищевая промышленность</i>	6.4	<i>Не подлежат установлению</i>	3	<i>Устанавливаются (ст. 43 настоящих Правил)</i>
7	<i>Строительная промышленность</i>	6.6	<i>Не подлежат установлению</i>	3	<i>Устанавливаются (ст. 43 настоящих Правил)</i>
8	<i>Склад</i>	6.9	<i>Не подлежат установлению</i>	3	<i>Устанавливаются (ст. 43 настоящих Правил)</i>
9	<i>Складские площадки</i>	6.9.1	<i>Не подлежат установлению</i>		<i>Не подлежат установлению</i>
10	<i>Научно-производственная деятельность</i>	6.12	<i>Не подлежат установлению</i>	3	<i>Устанавливаются (ст. 43 настоящих Правил)</i>
11	<i>Трубопроводный транспорт</i>	7.5	<i>Не распространяется</i>		<i>Не подлежат установлению</i>

** - Для объектов капитального строительства, проектная документация которых в соответствии со ст. 49 Градостроительного кодекса Российской Федерации подлежит экспертизе, минимальные отступы от границ земельного участка не подлежат установлению, за исключением видов разрешенного использования «магазины» (4.4), «общежития» (3.2.4), «гостиничное обслуживание» (4.7). Для видов разрешенного использования 4.4 (Магазины) отступы от многоквартирных домов 50 м, если иное не подтверждено требованиями технических регламентов.*

Предельная максимальная этажность определяется с учетом требований ч. 9 ст. 11 настоящих Правил.

*** - Существующие объекты гаражного назначения, предназначенные для хранения личного автотранспорта граждан, имеющих одну или более общих стен с другими объектами гаражного назначения, предназначенные для хранения личного автотранспорта граждан.*

**** - Требования к архитектурно-градостроительному облику распространяются на объекты капитального строительства и территории, полностью или частично размещаемые в пределах частей земельных участков, расположенных в границах территорий (Тип 1, Тип 2), в соответствии с картой градостроительного зонирования с установлением территорий, в границах которых предусматриваются требования к архитектурноградостроительному облику объектов капитального строительства.*

Показатели по параметрам застройки зоны О-1: территории объектов обслуживания населения; требования и параметры по временному хранению индивидуальных транспортных средств, размещению гаражей и открытых автостоянок, требования и параметры к

доле озелененной территории земельных участков, регламентируются и устанавливаются нормативами градостроительного проектирования.

2.4. Требования к назначению, параметрам и размещению объекта капитального строительства на земельном участке, на который действие градостроительного регламента не распространяется или для которого градостроительный регламент не устанавливается (за исключением случая, предусмотренного пунктом 7.1 части 3 статьи 57.3 Градостроительного кодекса Российской Федерации):

Причины отнесения земельного участка к виду земельного участка, на который действие градостроительного регламента не распространяется или для которого градостроительный регламент не устанавливается	Реквизиты акта, регулирующего использование земельного участка	Требования к использованию земельного участка	Требования к параметрам объекта капитального строительства			Требования к размещению объектов капитального строительства	
			Предельное количество этажей и (или) предельная высота зданий, строений, сооружений	Максимальный процент застройки в границах земельного участка, определяемый как отношение суммарной площади земельного участка, которая может быть застроена, ко всей площади земельного участка	Иные требования к параметрам объекта капитального строительства	Минимальные отступы от границ земельного участка в целях определения мест допустимого размещения зданий, строений, сооружений, за пределами которых запрещено строительство зданий, строений, сооружений	Иные требования к размещению объектов капитального строительства
1	2	3	4	5	6	7	8
-	-	-	-	-	-	-	-

2.5. Предельные параметры разрешенного строительства, реконструкции объекта капитального строительства, установленные положением об особо охраняемых природных территориях, в случае выдачи градостроительного плана земельного участка в отношении земельного участка, расположенного в границах особо охраняемой природной территории:

Причины отнесения земельного участка к виду земельного участка для которого градостроительный регламент не устанавливается	Реквизиты Положения об особо охраняемой природной территории	Реквизиты утвержденной документации по планировке территории	Зонирование особо охраняемой природной территории (нет)							
			Функциональная зона	Виды разрешенного использования земельного участка		Требования к параметрам объекта капитального строительства			Требования к размещению объектов капитального строительства	
				Основные виды разрешенного использования	Вспомогательные виды разрешенного использования	Предельное количество этажей и (или) предельная высота зданий, строений, сооружений	Максимальный процент застройки в границах земельного участка, определяемый как отношение суммарной площади земельного участка, которая может быть застроена, ко всей площади земельного участка	Иные требования к параметрам объекта капитального строительства	Минимальные отступы от границ земельного участка в целях определения мест допустимого размещения зданий, строений, сооружений, за пределами которых запрещено строительство зданий, строений, сооружений	Иные требования к размещению объектов капитального строительства
1	2	3	4	5	6	7	8	9	10	11
-	-	-	-	-	-	-	-	-	-	-
1	2	3	4	5	6	7	8	9	10	11

5. Информация об ограничениях использования земельного участка, в том числе, если земельный участок полностью или частично расположен в границах зон с особыми условиями использования территорий

Земельный участок полностью расположен в пределах приаэродромной территории аэродрома Малино. Земельный участок полностью расположен в границах полос воздушных подходов и зоны ограничения строительства по высоте аэродрома "Ступино".* Согласовать размещение объектов капитального строительства в соответствии с действующим законодательством.⁴*

6. Информация о границах зон с особыми условиями использования территорий, если земельный участок полностью или частично расположен в границах таких зон:

Наименование зоны с особыми условиями использования территории с указанием объекта, в отношении которого установлена такая зона	Перечень координат характерных точек в системе координат, используемой для ведения Единого государственного реестра недвижимости		
	Обозначение (номер) характерной точки	X	Y
1	2	3	4
<i>Приаэродромная территория аэродрома Малино</i>	-	-	-
<i>Полосы воздушных подходов и зоны ограничения строительства по высоте аэродрома "Ступино"</i>	-	-	-

7. Информация о границах публичных сервитутов

Информация отсутствует

Обозначение (номер) характерной точки	Перечень координат характерных точек в системе координат, используемой для ведения Единого государственного реестра недвижимости	
	X	Y
-	-	-

8. Номер и (или) наименование элемента планировочной структуры, в границах которого расположен земельный участок

Приказ Министерства строительства и жилищно-коммунального хозяйства Российской Федерации от 25 апреля 2017 г. № 738/пр "Об утверждении видов элементов планировочной структуры". Городской округ Кашира, 50:37:0060503

9. Информация о возможности подключения (технологического присоединения) объектов капитального строительства к сетям инженерно-технического обеспечения (за исключением сетей электроснабжения), определяемая с учетом программ комплексного развития систем коммунальной инфраструктуры поселения, муниципального округа, городского округа (при их наличии), в состав которой входят сведения о максимальной нагрузке в возможных точках подключения (технологического присоединения) к таким сетям, а также сведения об организации, представившей данную информацию

Информацию о технических условиях см. приложение

10. Реквизиты нормативных правовых актов субъекта Российской Федерации, муниципальных правовых актов, устанавливающих требования к благоустройству территории

Закон Московской области от 30.12.2014 г. № 191/2014-ОЗ "О регулировании дополнительных вопросов в сфере благоустройства в Московской области"

11. Информация о красных линиях:

-

Обозначение (номер) характерной точки	Перечень координат характерных точек в системе координат, используемой для ведения Единого государственного реестра недвижимости	
	X	Y
-	-	-

12. Информация о требованиях к архитектурно-градостроительному облику объекта капитального строительства:

№	Требования к архитектурно-градостроительному облику объекта капитального строительства	Показатель
1	2	3
1	<i>Устанавливаются ст. 43 утвержденных правил землепользования и застройки территории</i>	<i>Устанавливаются ст. 43 утвержденных правил землепользования и застройки территории</i>

¹ - Правила землепользования и застройки территории (части территории) городского округа Кашира Московской области утверждены постановлением Администрации городского округа Кашира Московской области от 22.10.2021 г. № 2762-па "Об утверждении Правил землепользования и застройки территории (части территории) городского округа Кашира Московской области, по составу и содержанию в полном объеме соответствующих редакций, утвержденной решением Совета депутатов городского округа Кашира Московской области от 27.12.2017 г. №127-н (в редакции постановления администрации городского округа Кашира от 10.07.2024 г. №1488-па)".

² - Предельное количество этажей включает все надземные этажи.

³ - Информация из текста Правил землепользования и застройки территории (части территории) городского округа Кашира Московской области, утвержденных постановлением Администрации городского округа Кашира Московской области от 22.10.2021 г. № 2762-па (в редакции постановления администрации городского округа Кашира от 10.07.2024 г. №1488-па).

⁴ - Федеральный закон Российской Федерации от 01.07.2017 г. № 135-ФЗ "О внесении изменений в отдельные законодательные акты Российской Федерации в части совершенствования порядка установления и использования приаэродромной территории и санитарно-защитной зоны".

* - Приведено в информационных целях, подлежит учету при проектировании.

Приложения

142110, Московская обл, Подольск г, Кирова ул, дом № 31А

Сведения о технических условиях 41838 от 10.07.2024
на газоснабжение объекта капитального строительства (Магазин),
располагаемого на земельном участке с кадастровым номером
50:37:0060503:970 по адресу: 142901, Московская обл, Кашира г,
Полевая ул

1. Предельная свободная мощность существующих сетей.

Ориентировочным источником газоснабжения указанного земельного участка может являться газопровод от ГРС «Кашира». Предельная свободная мощность в точке подключения составляет 7 куб.м/час.

2. Максимальная нагрузка: 7 куб.м/час.

3. Срок подключения объекта капитального строительства к сетям инженерно-технического обеспечения:

В соответствии с пунктом 53 Правил подключения (технологического присоединения) объектов капитального строительства к сетям газораспределения, утвержденных постановлением Правительства Российской Федерации от 13.09.2021 № 1547, срок подключения составляет:

- а) 135 дней - для заявителей первой категории;
- в) 1,5 года - для заявителей второй категории, если иные сроки (но не более 3 лет) не предусмотрены инвестиционной программой или соглашением сторон;
- г) 2 года - для заявителей, плата за технологическое присоединение которых устанавливается по индивидуальному проекту, а также для заявителей третьей категории, если иные сроки (но не более 4 лет) не предусмотрены инвестиционной программой или соглашением сторон.

4. Размер платы за подключение (технологическое присоединение):

Определяется в соответствии с Распоряжением Комитета по ценам и тарифам Московской области от 27.12.2023 №329-Р.

5. Срок действия данных сведений.

В течение 6 месяцев.

Заместитель начальника технического
отдела филиала АО «Мособлгаз» «Юг»

Подпись

Коврижко И.А.

Документ подписан электронной подписью

	Владелец сертификата: организация, сотрудник	Серийный номер сертификата	Дата и время подписания
Подпись сотрудника	Коврижко Игорь Анатольевич	05696D7A0008B12F994ACBVB06304157A52	11.07.2024 08:37 GMT+03:00



Муниципальное унитарное предприятие «Теплосеть» городского округа Кашира
(МУП «Теплосеть»)
юридический адрес: Россия, 142901, Московская область, г. Кашира, ул. Пролетарская, д. 28
тел.: 8 (495) 568-05-33; e-mail: mur_kashira@mail.ru
ОГРН 1235000066707 ИНН/КПП 5045069918/504501001

ИНФОРМАЦИЯ О ВОЗМОЖНОСТИ ПОДКЛЮЧЕНИЯ

(технологического присоединения) объекта капитального строительства к сетям инженерно-технического обеспечения

РЕСУРСОНАБЖАЮЩАЯ ОРГАНИЗАЦИЯ	
Тип сети	Теплоснабжение
Номер	141
Дата выдачи	15-07-2024
Наименование PCO	МУП «Теплосеть»
ИНН PCO	5045069918
Адрес PCO	г.Кашира, Пролетарская ул, д. 28
ИНФОРМАЦИЯ О ЗАЯВКЕ	
Наименование	Администрация городского округа Кашира Московской области
ИНН	
Дата заявки	08-07-2024
Номер заявки	511905/1435557
Номер заявления	P001-8502128291-86079294
ИНФОРМАЦИЯ ОБ ОБЪЕКТЕ	
Кадастровый номер земельного участка	50:37:0060503:970
Адрес земельного участка	Московская обл., г.о. Кашира, г. Кашира, Полевая ул.
Назначение объекта	магазины, 720 кв.м. 1 этаж
ИНФОРМАЦИЯ ПО ПОДКЛЮЧЕНИЮ ОБЪЕКТА	
Сведения о наличии или об отсутствии технической возможности подключения	Отсутствует
Сведения о максимальной нагрузке в возможных точках подключения (технологического присоединения)	Отсутствует техническая возможность

Прочие условия:

- Подключение к системам теплоснабжения осуществляется в следующем порядке:
 - направление исполнителю заявки на заключение договора о подключении;
 - заключение договора о подключении;
 - выполнение сторонами договора о подключении мероприятий по подключению, предусмотренных условиями договора о подключении;
 - составление акта о готовности;
 - получение заявителем временного разрешения органа федерального государственного энергетического надзора для проведения испытаний и пусконаладочных работ в отношении подключаемых объектов теплоснабжения и (или) теплопотребляющих установок;
 - подача тепловой энергии и теплоносителя на объект заявителя на время проведения пусконаладочных работ и комплексного опробования;
 - составление акта о подключении.
- Обязательства организации, предоставившей информацию о возможности подключения, прекращаются, если заявитель в течение 4 месяцев с даты выдачи указанной информации не подаст заявку на заключение договора о подключении.
- В случае осуществления самовольного подключения (тех. присоединения) к сетям тепло-, водоснабжения и водоотведения заявитель может быть привлечен к ответственности в соответствии со статьями 7.19 и 7.20 КоАП РФ.
- Информацию о плате за подключение можно уточнить на сайте <https://kts.mosreg.ru/> в разделе: Документы/Нормотворчество/Распоряжения.
- Нахождение объекта вне радиуса эффективного теплоснабжения, предоставление недостоверных сведений и (или) документов является основанием для отказа в выдаче информации о возможности подключения объекта капитального строительства.

Директор

Толмачев Н.А

Сведения о технических условиях № 511905 ТУ от 2024-07-09
на электроснабжение земельного участка с кадастровым номером
50:37:0060503:970
расположенном : Московская обл., г.о. Кашира, г. Кашира, Полевая ул.

I. Предельная свободная мощность существующих сетей.

Вблизи участка расположена ПС - питающие центры АО "Мособлэнерго" отсутствуют. Максимальная мощность, разрешенная для технологического присоединения, по информации, размещенной на официальном интернет сайте владельца указанного питающего центра составляет МВА.

II. Максимальная нагрузка: МВА.

III. Срок осуществления мероприятий по технологическому присоединению:

В соответствии с подпунктом б) пункта 16 Правил технологического присоединения энергопринимающих устройств потребителей электрической энергии, объектов по производству электрической энергии, а также объектов электросетевого хозяйства, принадлежащих сетевым организациям и иным лицам, к электрическим сетям», утвержденных Постановлением Правительства Российской Федерации от 27.12.2004 № 861, срок присоединения составляет:

а. В случаях осуществления технологического присоединения к электрическим сетям классом напряжения до 20 кВ включительно, при этом расстояние от существующих электрических сетей необходимого класса напряжения до границ участка, на котором расположены присоединяемые энергопринимающие устройства, составляет не более 300 метров в городах и поселках городского типа и не более 500 метров в сельской местности и от сетевой организации не требуется выполнение работ по строительству (реконструкции) объектов электросетевого хозяйства, включенных (подлежащих включению) в инвестиционные программы сетевых организаций (в том числе смежных сетевых организаций), и (или) объектов по производству электрической энергии, за исключением работ по строительству объектов электросетевого хозяйства от существующих объектов электросетевого хозяйства до присоединяемых энергопринимающих устройств и (или) объектов электроэнергетики:

30 рабочих дней - для заявителей

- Юридических лиц или индивидуальных предпринимателей в целях технологического присоединения по второй или третьей категории надежности энергопринимающих устройств, максимальная мощность которых составляет до 150 кВт включительно (с учетом ранее присоединенных в данной точке присоединения энергопринимающих устройств);

- Физических лиц в целях технологического присоединения энергопринимающих устройств, максимальная мощность которых составляет до 15 кВт включительно (с учетом ранее присоединенных в данной точке присоединения энергопринимающих устройств), которые используются для бытовых и иных нужд, не связанных с осуществлением предпринимательской деятельности, и электроснабжение которых предусматривается по одному источнику,

при одновременном соблюдении следующих условий:

- технологическое присоединение энергопринимающих устройств заявителя осуществляется к электрическим сетям классом напряжения 0,4 кВ и ниже;

- расстояние от существующих электрических сетей необходимого класса напряжения до границ участка, на котором расположены присоединяемые энергопринимающие устройства, составляет не более 15 метров;

отсутствует необходимость урегулирования отношений с лицами, являющимися собственниками или иными законными владельцами земельных участков.

<https://disk.yandex.ru/i/XhwhSBRfo8aUbA>

Российская Федерация
городской округ Кашира
Московской области
Муниципальное унитарное предприятие
«Водоканал»
городского округа Кашира
(МУП «Водоканал»)
142900, Московская область, г. Кашира,
ул. Советская, д.28, пом.140-143
тел. 8 (926) 096 – 50 - 99
E-mail: infra_mup@mail.ru
№ _____ « ____ » _____ 2024г.
на № _____ от « ____ » _____ 2024г.

ИНФОРМАЦИЯ О ВОЗМОЖНОСТИ ПОДКЛЮЧЕНИЯ

(технологического присоединения) объекта капитального строительства к сетям инженерно-технического обеспечения

РЕСУРСОСНАБЖАЮЩАЯ ОРГАНИЗАЦИЯ	
Тип сети	Водоотведение
Номер	678
Дата выдачи	10-07-2024
Наименование РСО	МУП «Водоканал»
ИНН РСО	5019025953
Адрес РСО	142900, МО, г.Кашира, ул. Советская, д.28, пом.140-143
ИНФОРМАЦИЯ О ЗАЯВКЕ	
Наименование	Администрация городского округа Кашира Московской области
ИНН	
Дата заявки	08-07-2024
Номер заявки	511905/1435559
Номер заявления	P001-8502128291-86079294
ИНФОРМАЦИЯ ОБ ОБЪЕКТЕ	
Кадастровый номер земельного участка	50:37:0060503:970
Адрес земельного участка	Московская обл., г.о. Кашира, г. Кашира, Полевая ул.
Назначение объекта	магазины, 720 кв.м. 1 этаж
ИНФОРМАЦИЯ ПО ПОДКЛЮЧЕНИЮ ОБЪЕКТА	
Сведения о наличии или об отсутствии технической возможности подключения	Существует
Сведения о максимальной нагрузке в возможных точках подключения (технологического присоединения)	10
Срок, в течение которого правообладатель земельного участка может обратиться к исполнителю в целях заключения договора о подключении, предусматривающего предоставление ему подключаемой мощности (нагрузки) в пределах максимальной мощности (нагрузки) в возможных точках присоединения*	10-07-2025

* Срок не может составлять менее 3 месяцев со дня представления исполнителем информации о возможности подключения (технологического присоединения) объектов капитального строительства к централизованным системам горячего водоснабжения, холодного водоснабжения и (или) водоотведения.

Прочие условия:

- Подключение к централизованным системам горячего водоснабжения, холодного водоснабжения и (или) водоотведения осуществляется в следующем порядке:
 - направление исполнителю запроса о выдаче технических условий (при необходимости) и выдача таким лицам технических условий в случаях и в порядке, которые установлены Правилами;
 - направление заявителем исполнителю заявления о подключении;
 - заключение договора о подключении;
 - выполнение сторонами договора о подключении мероприятий по подключению, предусмотренных условиями договора о подключении;
 - выполнение мероприятий по подключению, предусмотренных договором о подключении;
 - подписание заявителем и исполнителем акта о подключении.
- В случае осуществления самовольного подключения (тех. присоединения) к сетям тепло-, водоснабжения и водоотведения заявитель может быть привлечен к ответственности в соответствии со статьями 7.19 и 7.20 КоАП РФ.
- Информацию о плате за подключение можно уточнить на сайте <https://kts.mosreg.ru/> в разделе: Документы/Нормотворчество/Распоряжения.

Директор МУП «Водоканал»



Гаврилов А.А.

Российская Федерация
 городской округ Кашира
 Московской области
 Муниципальное унитарное предприятие
 «Водоканал»
 городского округа Кашира
 (МУП «Водоканал»)
 142900, Московская область, г. Кашира,
 ул. Советская, д.28, пом.140-143
 тел. 8 (926) 096 – 50 – 99
 E-mail: infra_mup@mail.ru
 № _____ « ____ » _____ 2024г.
 на № _____ от « ____ » _____ 2024г.

ИНФОРМАЦИЯ О ВОЗМОЖНОСТИ ПОДКЛЮЧЕНИЯ

(технологического присоединения) объекта капитального строительства к сетям инженерно-технического обеспечения

РЕСУРСОСНАБЖАЮЩАЯ ОРГАНИЗАЦИЯ	
Тип сети	Холодное водоснабжение
Номер	677
Дата выдачи	10-07-2024
Наименование РСО	МУП «Водоканал»
ИНН РСО	5019025953
Адрес РСО	142900, МО, г.Кашира, ул. Советская, д.28, пом.140-143
ИНФОРМАЦИЯ О ЗАЯВКЕ	
Наименование	Администрация городского округа Кашира Московской области
ИНН	
Дата заявки	08-07-2024
Номер заявки	511905/1435558
Номер заявления	P001-8502128291-86079294
ИНФОРМАЦИЯ ОБ ОБЪЕКТЕ	
Кадастровый номер земельного участка	50:37:0060503:970
Адрес земельного участка	Московская обл., г.о. Кашира, г. Кашира, Полевая ул.
Назначение объекта	магазины, 720 кв.м. 1 этаж
ИНФОРМАЦИЯ ПО ПОДКЛЮЧЕНИЮ ОБЪЕКТА	
Сведения о наличии или об отсутствии технической возможности подключения	Существует
Сведения о максимальной нагрузке в возможных точках подключения (технологического присоединения)	10
Срок, в течение которого правообладатель земельного участка может обратиться к исполнителю в целях заключения договора о подключении, предусматривающего предоставление ему подключаемой мощности (нагрузки) в пределах максимальной мощности (нагрузки) в возможных точках присоединения*	10-07-2025

* Срок не может составлять менее 3 месяцев со дня представления исполнителем информации о возможности подключения (технологического присоединения) объектов капитального строительства к централизованным системам горячего водоснабжения, холодного водоснабжения и (или) водоотведения.

Прочие условия:

- Подключение к централизованным системам горячего водоснабжения, холодного водоснабжения и (или) водоотведения осуществляется в следующем порядке:
 - направление исполнителю запроса о выдаче технических условий (при необходимости) и выдача таким лицам технических условий в случаях и в порядке, которые установлены Правилами;
 - направление заявителем исполнителю заявления о подключении;
 - заключение договора о подключении;
 - выполнение сторонами договора о подключении мероприятий по подключению, предусмотренных условиями договора о подключении;
 - выполнение мероприятий по подключению, предусмотренных договором о подключении;
 - подписание заявителем и исполнителем акта о подключении.
- В случае осуществления самовольного подключения (тех. присоединения) к сетям тепло-, водоснабжения и водоотведения заявитель может быть привлечен к ответственности в соответствии со статьями 7.19 и 7.20 КоАП РФ.
- Информацию о плате за подключение можно уточнить на сайте <https://kts.mosreg.ru/> в разделе: Документы/Нормотворчество/Распоряжения.

Директор МУП «Водоканал»



Гаврилов А.А.