КОМИТЕТ ПО АРХИТЕКТУРЕ И ГРАДОСТРОИТЕЛЬСТВУ МОСКОВСКОЙ ОБЛАСТИ

РАСПОРЯЖЕНИЕ

02.08.2022 № 27РВ-365

г. Красногорск

Об утверждении документации по планировке территории для строительства автомобильной дороги «Озеры – Кашира» – Новоселки в городском округе Кашира Московской области

В соответствии с Градостроительным кодексом Российской Федерации, Законом Московской области № 36/2007-ОЗ «О Генеральном плане развития Московской области», Схемой территориального планирования транспортного обслуживания Московской области, утвержденной постановлением Правительства Московской области от 25.03.2016 № 230/8 «Об утверждении Схемы территориального планирования транспортного обслуживания Московской области», государственной программой Московской области «Развитие и функционирование дорожно-транспортного комплекса» на 2017-2026 годы, утвержденной постановлением Правительства Московской области от 25.10.2016 № 782/39 «Об утверждении государственной программы Московской области «Развитие и функционирование дорожно-транспортного комплекса» на 2017-2026 годы», Положением о порядке подготовки и утверждения документации по планировке территории линейных и нелинейных объектов регионального значения, утвержденным распоряжением Комитета по архитектуре и градостроительству Московской области от 01.03.2022 № 27РВ-67 «Об утверждении Положения о порядке подготовки и утверждения документации по планировке территории линейных и нелинейных объектов регионального значения», учитывая решение Градостроительного совета Московской области от 22.02.2022:

1. Утвердить прилагаемую документацию по планировке территории для строительства автомобильной дороги «Озеры – Кашира» – Новоселки в городском округе Кашира Московской области (далее – документация по планировке территории).

2. Отделу обеспечения подготовки ДПТ объектов регионального значения Управления обеспечения подготовки документации по планировке территории (ДПТ) и государственного заказа объектов регионального значения Мособлархитектуры в семидневный срок со дня принятия настоящего распоряжения направить главе городского округа Кашира Московской области документацию по планировке территории.

04389

Правительство Московской области

3. Отделу информационных технологий и защиты информации Управления координации деятельности Мособлархитектуры обеспечить размещение настоящего распоряжения на официальном сайте Мособлархитектуры.

4. Контроль за выполнением настоящего распоряжения оставляю за собой.

Заместитель руководителя Комитета
по архитектуре и градостроительству
Московской области

Подлинник электронного документа, подписанного ЭП, хранится в Межведомственной системе электронного документооборота Правительства Московской области

СВЕДЕНИЯ О СЕРТИФИКАТЕ ЭП

Сертификат: 0A0227C5B1C2D1285626C0FDB74F4172
Владелец: Долганов Алексей Александрович
Действителен с 12-07-2022 до 05-10-2023

А.А. Долганов

Правительство Московской области

УТВЕРЖДЕН
распоряжением Комитета
по архитектуре и градостроительству
Московской области

от 02.08.2022 № 27РВ-365

Документация по планировке территории для строительства автомобильной дороги «Озеры – Кашира» – Новоселки в городском округе Кашира Московской области

Документация по планировке территории для строительства автомобильной дороги «Озеры – Кашира» – Новоселки в городском округе Кашира Московской области (далее – документация по планировке территории) подготовлена в соответствии с Градостроительным кодексом Российской Федерации, Законом Московской области № 36/2007-ОЗ «О Генеральном плане развития Московской области», Схемой территориального планирования транспортного обслуживания Московской области, утвержденной постановлением Правительства Московской области от 25.03.2016 № 230/8 «Об утверждении Схемы территориального планирования транспортного обслуживания Московской области», государственной программой Московской области «Развитие и функционирование дорожно-транспортного комплекса» на 2017-2026 годы, утвержденной постановлением Правительства Московской области от 25.10.2016 № 782/39 «Об утверждении государственной программы Московской области «Развитие и функционирование дорожно-транспортного комплекса» на 2017-2026 годы», на основании распоряжения Главного управления архитектуры и градостроительства Московской области от 07.12.2021 № 27РВ-464 «О подготовке документации по планировке территории для строительства автомобильной дороги «Озеры – Кашира» – Новоселки в городском округе Кашира Московской области».

Документация по планировке территории подготовлена государственным автономным учреждением Московской области «Научно-исследовательский и проектный институт градостроительства» по заказу Комитета по архитектуре и градостроительству Московской области в соответствии с государственным контрактом.

Документация по планировке территории подготовлена в целях выделения элементов планировочной структуры, установления границ территорий общего пользования, границ зон планируемого размещения объектов капитального строительства, определения характеристик и очередности планируемого развития территории.

Документация по планировке территории подготовлена с использованием материалов специализированных научно-исследовательских и проектных организаций, результатов инженерных изысканий, в соответствии с требованиями технических регламентов.

Документация по планировке территории подготовлена в составе проекта планировки территории и проекта межевания территории (применительно к землям лесного фонда).

1. Проект планировки территории.

Проект планировки территории состоит из основной части, которая подлежит утверждению, и материалов по ее обоснованию.

Основная часть проекта планировки территории включает в себя:

Раздел 1. Положение о размещении линейного объекта, в котором приведены:

наименование, основные характеристики и назначение планируемого для размещения линейного объекта, а также линейных объектов, подлежащих реконструкции в связи с изменением их местоположения;

перечень городских округов в составе Московской области, перечень населенных пунктов, на территориях которых устанавливается зона планируемого размещения линейного объекта;

перечень координат характерных точек границ зоны планируемого размещения линейных объектов;

перечень координат характерных точек границ зон планируемого размещения линейных

Правительство Московской области

объектов инженерной инфраструктуры, подлежащих реконструкции в связи с изменением их местоположения;

предельные параметры разрешенного строительства, реконструкции объектов капитального строительства, входящих в состав линейного объекта в границах зоны его планируемого размещения;

информация о необходимости осуществления мероприятий по защите сохраняемых объектов капитального строительства (здание, строение, сооружение, объекты, строительство которых не завершено), существующих и строящихся на момент подготовки проекта планировки территории, а также объектов капитального строительства, планируемых к строительству в соответствии с ранее утвержденной документацией по планировке территории, от возможного негативного воздействия в связи с размещением линейного объекта;

информация о необходимости осуществления мероприятий по сохранению объектов культурного наследия от возможного негативного воздействия в связи с размещением линейного объекта;

информация о необходимости осуществления мероприятий по охране окружающей среды;

информация о необходимости осуществления мероприятий по защите территории от чрезвычайных ситуаций природного и техногенного характера, в том числе по обеспечению пожарной безопасности и гражданской обороне;

перечень координат характерных точек красных линий (приложение к чертежам красных линий).

Раздел 2. Графическую часть, включающую в себя:

чертежи красных линий;

чертежи границы зоны планируемого размещения линейных объектов;

чертежи границ зон планируемого размещения линейных объектов инженерной инфраструктуры, подлежащих реконструкции в связи с изменением их местоположения.

Материалы по обоснованию проекта планировки территории включают в себя:

пояснительную записку;

графическую часть, включающую в себя:

схему расположения элементов планировочной структуры (территорий, занятых линейными объектами и (или) предназначенных для размещения линейных объектов);

схему использования территории в период подготовки проекта планировки территории;

схему организации улично-дорожной сети и движения транспорта. Планируемые поперечные профили;

схему размещения инженерных сетей и сооружений;

схему вертикальной планировки, инженерной подготовки и инженерной защиты территории;

схему границ зон с особыми условиями использования территорий, особо охраняемых природных территорий, лесничеств;

схему границ территорий, подверженных риску возникновения чрезвычайных ситуаций природного и техногенного характера;

схему конструктивных и планировочных решений.

2. Проект межевания территории.

Проект межевания территории состоит из основной части, которая подлежит утверждению, и материалов по ее обоснованию.

Основная часть проекта межевания территории включает в себя:

Раздел 1. Текстовую часть, в которой приведены:

перечень и сведения о площади образуемых и изменяемых земельных участков, вид разрешенного использования образуемых и изменяемых земельных участков;

перечень и сведения о площади изменяемых земельных участков;

каталог координат поворотных точек границ образуемых земельных участков;

публичные сервитуты (планируемые);

каталог координат поворотных точек границ публичных сервитутов (планируемых).

Правительство Московской области

Раздел 2. Чертеж межевания территории, на котором отображены:

границы планируемых и существующих элементов планировочной структуры;

красные линии, утвержденные в составе проекта планировки территории;

границы образуемых и изменяемых земельных участков, условные номера образуемых земельных участков;

границы зон действия публичных сервитутов.

Материалы по обоснованию проекта межевания территории включают в себя:

текстовую часть, графическую часть.

1. Проект планировки территории

Раздел 1. Положение о размещении линейного объекта

Наименование, основные характеристики и назначение планируемого для размещения линейного объекта, а также линейных объектов, подлежащих реконструкции в связи с изменением их местоположения

Наименование планируемой автомобильной дороги – «Озеры – Кашира» – Новоселки.

Начало планируемой автомобильной дороги – примыкание к существующему участку автомобильной дороги «Озеры – Кашира» – Новоселки.

Конец планируемой автомобильной дороги – примыкание к автомобильной дороге Озеры – Кашира в районе земельного участка с кадастровым номером 50:37:0050111:482.

Характеристики планируемой автомобильной дороги:

протяженность – 2,7 км;

категория – III;

расчетная скорость движения – 80-100 км/ч*;

число полос движения (суммарно в двух направлениях) – 2(4)** штуки;

ширина полосы движения – 3,5 м;

ширина краевой полосы – 0,5 м;

ширина проезжей части – 7 м;

минимальный радиус кривой в плане – 600 (300)* м;

тип дорожной одежды, вид покрытия – капитальный, асфальтобетон;

классификация автомобильной дороги по значению – региональная.

* – участок автомобильной дороги «Озеры – Кашира» – Новоселки проходит в стесненных условиях, созданных планируемой территорией для создания особой экономической зоны промышленно-производственного типа «Кашира» и существующим тепличным комплексом. На данном участке принята расчетная скорость движения 80 км/ч с радиусом кривой в плане R300 м.

**– на участке ПК 7+00 – ПК 17+00 предусмотрено устройство 4 полос движения.

На всем протяжении планируемой автомобильной дороги предусмотрена установка опор освещения с двух сторон от проезжей части.

На всем протяжении планируемой автомобильной дороги предусмотрена установка опор освещения с двух сторон от проезжей части.

Движение автомобильного транспорта по планируемой автомобильной дороге предусмотрено в двух направлениях.

Движение общественного пассажирского транспорта (автобуса) по планируемой автомобильной дороге «Озеры – Кашира» – Новоселки не предусмотрено.

Проектом планировки территории предусмотрено:

строительство кольцевого пересечения на примыкании к планируемому проезду к дачному поселку «на Оке»;

строительство кольцевого пересечения на примыкании к планируемой автомобильной дороге местного значения Новоселки – Баскачи.

В отношении инженерной инфраструктуры планируются следующие мероприятия:

наружное электроосвещение;

Правительство Московской области

сбор, отвод и очистка поверхностного стока;
организация рельефа;
реконструкция инженерных коммуникаций, попадающих в зону производства строительных работ, в строгом соответствии с требованиями нормативных документов.

Для функционирования и ввода в эксплуатацию линейного объекта предусмотрено строительство:

закрытой и открытой сети дождевой канализации;
восьми комплексов очистных сооружений поверхностного стока;
самотечных и напорных сбросных коллекторов очищенных стоков;
двух канализационных станций перекачки очищенного стока;
двух камер гашения;
водопропускных труб;
сети наружного освещения;
трансформаторных подстанций 6(10)/0,4 кВ (ТП)
низковольтного оборудования сети наружного освещения (БРП).

Перечень мероприятий по переустройству и строительству объектов инженерной инфраструктуры приведен в таблице 1.

Таблица 1

Поз.	Объекты инженерной инфраструктуры	Мероприятия	Параметры планируемого развития инженерной инфраструктуры	Занимаемая территория, га
1	**Электроснабжение**			
	Наружное освещение			
1.1	трансформаторные подстанции	строительство	2 объекта	0,0053
1.2	блочные распределительные пункты сети наружного освещения (БРП)	строительство	2 объекта	0,0010
1.3	питающие воздушные линии электропередачи напряжением 0,4 кВ сети наружного освещения	строительство	0,059 км	0,0036
1.4	сеть наружного освещения	строительство	3,348 км	0,3013
2	**Организация поверхностного стока**			
2.1	очистные сооружения поверхностного стока	строительство	1 объект	0,0728
2.2	самотечный сбросной коллектор очищенного стока	строительство	0,068 км	0,0041
2.3	закрытая сеть дождевой канализации	строительство	3,164 км	0,1582
2.4	водоотводные канавы, в том числе железобетонные лотки	демонтаж	0,655 км	0,0983
		строительство	0,614 км	0,0921
2.5	водопропускные трубы	демонтаж	3 объекта	0,0041
		строительство	2 объекта	0,0037

Правительство Московской области

Для обеспечения требуемых условий эксплуатации и соответствующих параметров по надежности функционирования существующих инженерных коммуникаций предусмотрена реконструкция:

участков линий электропередачи напряжением 110, 6(10) и 0,4 кВ;

шкафа наружного освещения;

участков водопроводных сетей;

участков распределительной сети газоснабжения;

участков линейно-кабельных сооружений связи и линий связи.

Реконструкция объектов инженерной инфраструктуры

Таблица 2

Поз.	Объекты инженерной инфраструктуры	Мероприятия	Параметры планируемого развития инженерной инфраструктуры	Занимаемая территория, га
1	***Электроснабжение***			
1.1	двухцепная ВЛ 110 кВ Каширская ГРЭС – Мордвес, Каширская ГРЭС – Ожерелье II цепь с отпайкой на ПС Сорокино	демонтаж опор	1 шт.	0,0081
		строительство опор	2 шт.	0,0162
		переподвес проводов	0,412 км	0,5768
1.2	кабельные линии электропередачи напряжением 10 кВ	демонтаж	1,252 км	0,0626
		строительство	2,138 км	0,1069
1.3	воздушные линии электропередачи напряжением 10 кВ	демонтаж	0,949 км	0,7591
		строительство	0,121 км	0,0966
1.4	воздушные линии электропередачи напряжением 6 кВ	демонтаж	0,209 км	0,1675
		строительство	0,221 км	0,1770
1.5	кабельные линии электропередачи напряжением 0,4 кВ	демонтаж	0,953 км	0,0477
		строительство	1,167 км	0,0584
1.6	воздушные линии электропередачи напряжением 0,4 кВ	демонтаж	0,300 км	0,0180
		строительство	0,119 км	0,0071
1.7	сеть наружного освещения (воздушная)	демонтаж	0,262 км	0,0236

Правительство Московской области

Поз.	Объекты инженерной инфраструктуры	Мероприятия	Параметры планируемого развития инженерной инфраструктуры	Занимаемая территория, га
1.8	шкаф наружного освещения	демонтаж	1 объект	0,0005
2	***Связь***			
2.1	кабели связи в грунте	демонтаж (по трассам)	0,258 км	0,0181
		строительство (по трассам)	0,017 км	0,0012
2.2	линейно-кабельные сооружения связи, трубы ПНД (закрытые переходы)	строительство (по трассам)	0,261 км	0,0183
3	***Газоснабжение***			
3.1	газопровод высокого давления Р ≤ 1,2 МПа диаметром 300 мм	демонтаж участка	0,072 км	0,0022
		строительство участка	0,072 км	0,0022
3.2	газопровод высокого давления Р ≤ 1,2 МПа диаметром 325 мм	демонтаж участков	0,684 км	0,0205
		строительство участков	0,714 км	0,0232
3.3	газопровод высокого давления Р ≤ 1,2 МПа диаметром 400 мм	демонтаж участков	0,086 км	0,0034
		строительство участков	0,110 км	0,0044
4	***Водоснабжение***			
4.1	водопроводные сети диаметром 300 мм	демонтаж участков	0,865 км	0,0260
		строительство участков	0,937 км	0,0281
4.2	водопроводные сети диаметр не установлен	демонтаж участка	0,027 км	0,0004
		строительство участка	0,033 км	0,0009
5	***Водоотведение. Хозяйственно-бытовая канализация***			
1.	канализационный самотечный коллектор диаметром 500 мм	демонтаж участков	0,395 км (по трассе)	0,0198
		строительство участков	0,386 км (по трассе)	0,0193
2.	канализационный самотечный коллектор диаметром 200 мм	демонтаж участка	0,018 км (по трассе)	0,0004
		строительство участка	0,021 км (по трассе)	0,0004
3.	канализационный напорный коллектор диаметр не установлен	демонтаж участка	0,032 км (по трассе)	0,0006
		строительство	0,040 км	0,0008

Правительство Московской области

Поз.	Объекты инженерной инфраструктуры	Мероприятия	Параметры планируемого развития инженерной инфраструктуры	Занимаемая территория, га
		участка	(по трассе)	
4.	камера гашения	демонтаж	1 шт.	0,0012
		строительство	1 шт.	0,0012

Перечень городских округов в составе Московской области, перечень населенных пунктов, на территориях которых устанавливается зона планируемого размещения линейного объекта

Зона планируемого размещения линейного объекта устанавливается на территории городского округа Кашира, частично в границах поселка Новоселки Московской области.

Перечень координат характерных точек границ зоны планируемого размещения линейного объекта

Координаты характерных точек границ зоны линейного объекта привязываются к координатам геодезической сети в системе координат МСК-50.

Перечень координат характерных точек границ зоны планируемого размещения автомобильной дороги «Озеры – Кашира» – Новоселки представлены в таблице 3.

Таблица 3

Точка	X	Y
1	366527,03	2236608,69
2	366380,43	2236684,25
3	366355,11	2236697,33
4	366268,19	2236748,79
5	366295,70	2236793,17
6	366327,29	2236767,37
7	366332,20	2236763,36
8	366407,33	2236874,22
9	366431,86	2236910,42
10	366635,02	2237210,18
11	366645,94	2237227,61
12	366657,61	2237250,10
13	366667,20	2237273,47
14	366660,90	2237280,75
15	366677,31	2237309,95
16	366679,95	2237322,30
17	366683,00	2237347,38
18	366683,80	2237372,62
19	366682,34	2237397,84
20	366678,57	2237423,22
21	366657,18	2237533,27

Точка	X	Y
22	366652,85	2237563,21
23	366651,42	2237591,60
24	366652,48	2237618,88
25	366652,59	2237635,47
26	366647,65	2237638,87
27	366642,28	2237644,50
28	366638,08	2237651,04
29	366635,20	2237658,27
30	366633,76	2237665,91
31	366633,79	2237673,68
32	366635,57	2237682,72
33	366028,70	2238098,77
34	365890,45	2238188,43
35	365863,17	2238196,72
36	365854,79	2238187,49
37	365857,53	2238165,89
38	365843,67	2238162,17
39	365835,46	2238167,19
40	365829,20	2238192,34
41	365777,12	2238202,84
42	365757,36	2238195,82

Точка	X	Y
43	365741,37	2238189,97
44	365726,09	2238184,55
45	365711,61	2238179,40
46	365677,56	2238167,01
47	365657,23	2238159,64
48	365651,63	2238157,79
49	365634,70	2238151,55
50	365620,65	2238146,51
51	365234,94	2238007,65
52	365227,95	2237998,06
53	365254,12	2237865,23
54	365261,85	2237830,94
55	365267,15	2237813,16
56	365269,28	2237808,00
57	365225,76	2237795,68
58	365225,64	2237795,86
59	365221,82	2237794,56
60	365220,91	2237796,76
61	365214,41	2237818,53
62	365206,19	2237855,05
63	365183,28	2237969,74
64	365180,05	2237987,59
65	365168,68	2238044,20
66	365169,99	2238058,57
67	365174,54	2238108,41
68	365180,25	2238188,62
69	365223,39	2238187,60
70	365214,53	2238064,54
71	365243,32	2238040,10
72	365775,14	2238230,12
73	365802,85	2238272,22
74	365837,21	2238273,66
75	365849,51	2238256,69
76	366193,55	2238033,59
77	366317,60	2237940,77
78	366444,21	2237878,40
79	366449,84	2237874,24

Точка	X	Y
80	366611,22	2237754,97
81	366736,23	2237719,85
82	366715,93	2237671,47
83	366715,73	2237665,18
84	366714,07	2237657,19
85	366710,89	2237649,68
86	366706,30	2237642,94
87	366700,49	2237637,21
88	366687,90	2237628,93
89	366686,45	2237591,80
90	366687,73	2237566,60
91	366691,70	2237539,11
92	366713,08	2237429,13
93	366717,84	2237397,05
94	366718,83	2237373,08
95	366717,93	2237344,70
96	366714,50	2237316,52
97	366709,93	2237295,14
98	366697,31	2237254,63
99	366687,92	2237228,92
100	366664,34	2237191,07
101	366516,66	2236973,15
102	366544,99	2236953,96
103	366522,83	2236921,26
104	366512,11	2236928,36
105	366506,76	2236922,43
106	366488,89	2236896,05
107	366479,91	2236872,03
108	366458,23	2236886,93
109	366441,12	2236861,68
110	366393,19	2236790,96
111	366380,46	2236760,27
112	366373,30	2236743,08
113	366402,91	2236727,79
114	366548,98	2236652,50

Границы зоны планируемого размещения линейного объекта автомобильного транспорта определены, исходя из потребности размещения конструктивных элементов автомобильной дороги и инженерных коммуникаций, необходимых для ее строительства и последующего функционирования.

Правительство Московской области

Перечень координат характерных точек границ зон планируемого размещения линейных объектов инженерной инфраструктуры, подлежащих реконструкции в связи с изменением их местоположения

Координаты характерных точек границ зон планируемого размещения линейных объектов, подлежащих реконструкции в связи с изменением их местоположения привязываются к координатам геодезической сети в системе координат МСК-50.

Перечень координат характерных точек границ зон планируемого размещения линейных объектов, подлежащих реконструкции в связи с изменением их местоположения представлен в таблице 4.

Таблица 4

Точка	X	Y
1	366329,33	2236712,59
2	366326,75	2236697,18
3	366307,02	2236700,46
4	366310,87	2236723,52
5	366308,52	2236724,91
6	366292,78	2236706,43
7	366288,21	2236710,32
8	366303,27	2236728,02
9	366368,95	2236817,59
10	366357,97	2236825,02
11	366413,59	2236907,10
12	366519,58	2237063,53
13	366659,64	2237270,24
14	366654,72	2237286,91
15	366666,28	2237290,33
16	366660,90	2237280,75
17	366667,20	2237273,47
18	366657,61	2237250,10
19	366645,94	2237227,61
20	366635,02	2237210,18
21	366431,86	2236910,42
22	366407,33	2236874,22
23	366721,78	2237685,41
24	366733,10	2237680,14
25	366703,94	2237617,54
26	366704,83	2237612,11
27	366693,10	2237610,20
28	366692,63	2237613,08
29	366688,52	2237612,41
30	366686,91	2237602,78
31	366686,84	2237601,78
32	366687,90	2237628,93
33	366700,49	2237637,21

Точка	X	Y
34	366706,30	2237642,94
35	366710,89	2237649,68
36	366714,07	2237657,19
37	366715,73	2237665,18
38	366715,93	2237671,47
39	366564,66	2237731,33
40	366558,37	2237721,92
41	366563,35	2237718,58
42	366569,62	2237727,93
43	366135,09	2238025,83
44	366130,76	2238019,30
45	366135,11	2238013,69
46	366139,99	2238017,48
47	366142,15	2238016,05
48	366144,41	2238019,44
49	366120,92	2238080,69
50	365963,55	2238182,74
51	365849,51	2238256,69
52	365837,21	2238273,66
53	365802,85	2238272,22
54	365775,14	2238230,12
55	365770,74	2238228,55
56	365761,00	2238238,35
57	365762,89	2238240,22
58	365759,82	2238241,94
59	365762,81	2238247,28
60	365773,36	2238250,61
61	365804,52	2238281,55
62	365824,27	2238283,80
63	365823,91	2238302,69
64	365831,70	2238303,74
65	365834,25	2238284,94
66	365848,23	2238286,54

Правительство Московской области

Точка	X	Y
67	365881,56	2238282,83
68	365880,37	2238272,11
69	365882,69	2238271,43
70	365893,50	2238258,50
71	365907,12	2238263,31
72	365910,23	2238267,35
73	365914,98	2238263,69
74	365910,79	2238258,24
75	365901,29	2238254,89
76	365901,68	2238253,55
77	365898,41	2238252,62
78	365911,49	2238236,96
79	365901,10	2238228,28
80	365905,62	2238225,58
81	365908,81	2238223,57
82	365909,93	2238225,30
83	365914,70	2238233,10
84	365919,82	2238229,97
85	365915,01	2238222,11
86	365913,89	2238220,38
87	365981,50	2238177,92
88	366061,42	2238122,60
89	365886,83	2238189,53
90	365886,52	2238189,02
91	365880,57	2238186,59
92	365882,84	2238181,04
93	365890,54	2238184,18
94	365892,45	2238187,13
95	365890,45	2238188,43
96	365575,16	2238130,13

Точка	X	Y
97	365380,63	2238060,10
98	365417,11	2238066,39
99	365494,63	2238097,34
100	365575,73	2238128,51
101	365243,08	2238010,58
102	365234,46	2237995,33
103	365228,78	2237993,87
104	365227,95	2237998,06
105	365234,94	2238007,65
106	365168,70	2238044,10
107	365168,59	2238044,09
108	365167,74	2238043,96
109	365160,17	2238043,63
110	365132,15	2238036,30
111	365129,62	2238045,98
112	365158,66	2238053,57
113	365169,58	2238054,08
114	365168,68	2238044,20
115	365180,23	2237986,58
116	365172,77	2237984,23
117	365168,11	2237999,80
118	365138,39	2237996,87
119	365136,42	2238016,77
120	365173,45	2238020,45
121	365177,41	2238000,72
122	365174,20	2238000,40
123	365176,78	2237991,78
124	365179,06	2237992,52
125	365180,05	2237987,59

Перечень координат характерных точек границ зон планируемого размещения линейных объектов, подлежащих реконструкции в связи с изменением их местоположения (линии электропередач (ПАО «Россети Московский регион (110 кВ Каширская ГРЭС – Мордвес, ВЛ 110 кВ Каширская ГРЭС – Ожерелье II цепь с отпайкой на ПС Сорокино)) представлен в таблице 5.

Таблица 5

Точка	X	Y
126	366227,66	2236969,40
127	366261,62	2237002,66
128	366371,13	2236927,39
129	366471,78	2236856,63
130	366470,45	2236854,12

Правительство Московской области

Точка	X	Y
131	366478,29	2236852,02
132	366622,26	2236749,63
133	366588,74	2236715,71
134	366445,68	2236813,87
135	366342,35	2236886,51

Предельные параметры разрешенного строительства, реконструкции объектов капитального строительства, входящих в состав линейного объекта в границах зоны его планируемого размещения

Размещение объектов капитального строительства, входящих в состав линейного объекта, в зоне планируемой реконструкции не планируется. Предельные параметры разрешенного строительства, реконструкции не определены.

Информация о необходимости осуществления мероприятий по защите сохраняемых объектов капитального строительства (здание, строение, сооружение, объекты, строительство которых не завершено), существующих и строящихся на момент подготовки проекта планировки территории, а также объектов капитального строительства, планируемых к строительству в соответствии с ранее утвержденной документацией по планировке территории, от возможного негативного воздействия в связи с размещением линейного объекта

Сохраняемые объекты капитального строительства (здание, строение, сооружение, объекты, строительство которых не завершено), существующие и строящиеся на момент подготовки проекта планировки территории, а также объекты капитального строительства, планируемые к строительству в соответствии с ранее утвержденной документацией по планировке территории, в границах зоны планируемой реконструкции линейного объекта отсутствуют.

Информация о необходимости осуществления мероприятий по сохранению объектов культурного наследия от возможного негативного воздействия в связи с размещением линейного объекта

В границах территории, в отношении которой осуществляется подготовка проекта планировки территории, отсутствуют объекты культурного наследия, включенные в Единый государственный реестр объектов культурного наследия народов Российской Федерации и выявленные объекты культурного наследия.

В соответствии со статьей 36 Федерального закона от 25.06.2002 № 73-ФЗ «Об объектах культурного наследия (памятниках истории и культуры) народов Российской Федерации», в случае обнаружения в ходе проведения изыскательских, проектных, земляных, строительных, мелиоративных, хозяйственных работ, работ по использованию лесов и иных работ объекта, обладающего признаками объекта культурного наследия, в том числе объекта археологического наследия, заказчик указанных работ, технический заказчик (застройщик) объекта капитального строительства, лицо, проводящее указанные работы, обязаны незамедлительно приостановить указанные работы и в течение трех дней со дня обнаружения такого объекта направить в региональный орган охраны объектов культурного наследия письменное заявление об обнаруженном объекте культурного наследия.

Правительство Московской области

Информация о необходимости осуществления мероприятий по охране окружающей среды

С целью уменьшения негативного воздействия на окружающую среду необходимо проведение комплекса природоохранных мероприятий:

организация планово-регулярной системы очистки территории от твердых коммунальных отходов;

организация отвода поверхностных сточных вод с полотна дороги открытой и закрытой сетью дождевой канализации с последующей очисткой на планируемых локальных очистных сооружениях поверхностного стока до нормативных параметров;

в зимний период времени уборка и утилизация снега с территории, применение реагентов с пониженным содержанием хлор-иона и использование нехлоридной (ацетатной) группы реагентов;

своевременный ремонт дорожных покрытий.

Информация о необходимости осуществления мероприятий по защите территории от чрезвычайных ситуаций природного и техногенного характера, в том числе по обеспечению пожарной безопасности и гражданской обороне

Необходимость осуществления мероприятий по защите территории от чрезвычайных ситуаций природного и техногенного характера, в том числе по обеспечению пожарной безопасности и гражданской обороне – отсутствует. Проектируемая территория не попадает в зоны возможного радиоактивного, химического, биологического заражения и зоны действия поражающих факторов при авариях на потенциально опасных объектах, а также в зоны возможного затопления.

Перечень координат характерных точек красных линий (приложение к чертежам красных линий)

Координаты характерных точек красных линий (в том числе точек начала и окончания красных линий, точек изменения описания красных линий (поворотных точек)) привязываются к координатам геодезической сети в системе координат МСК-50.

В таблице 6 представлен перечень координат характерных точек красных линий.

Таблица 6

Точка	X	Y
1	366548,98	2236652,50
2	366402,91	2236727,79
3	366373,30	2236743,08
4	366380,46	2236760,27
5	366393,19	2236790,96
6	366441,12	2236861,68
7	366483,31	2236923,94
8	366516,66	2236973,15
9	366664,34	2237191,07
10	366687,92	2237228,92
11	366700,86	2237246,78
12	366715,05	2237263,66
13	366730,44	2237279,46
14	366746,92	2237294,11
15	366764,43	2237307,52

Точка	X	Y
16	366782,86	2237319,63
17	366802,12	2237330,37
18	366825,83	2237342,49
19	366824,50	2237364,28
20	366797,66	2237350,55
21	366783,08	2237343,98
22	366773,77	2237340,87
23	366717,84	2237397,05
24	366713,08	2237429,13
25	366691,70	2237539,11
26	366687,73	2237566,60
27	366686,45	2237591,80
28	366687,90	2237628,93
29	366700,49	2237637,21
30	366706,30	2237642,94

Правительство Московской области

Точка	X	Y
31	366710,89	2237649,68
32	366714,07	2237657,19
33	366715,73	2237665,18
34	366715,93	2237671,47
35	366736,23	2237719,87
36	366712,91	2237726,42
37	366611,20	2237755,00
38	366449,84	2237874,24
39	366444,20	2237878,41
40	366317,61	2237940,76
41	366193,55	2238033,59
42	366120,93	2238080,68
43	365963,55	2238182,74
44	365864,89	2238246,66
45	365849,51	2238256,69
46	365837,21	2238273,66
47	365802,85	2238272,22
48	365775,14	2238230,12
49	365243,32	2238040,10
50	365214,53	2238064,54
51	365223,39	2238187,60
52	365180,25	2238188,62
53	365174,54	2238108,41
54	365169,99	2238058,57
55	365168,68	2238044,20
56	365153,64	2238040,94
57	365147,22	2238038,82
58	365151,82	2238003,48
59	365158,85	2238005,80
60	365180,05	2237987,59
61	365183,28	2237969,74
62	365206,19	2237855,05
63	365214,41	2237818,53
64	365220,91	2237796,76
65	365221,82	2237794,56
66	365269,28	2237808,00
67	365267,15	2237813,16
68	365261,85	2237830,94
69	365254,12	2237865,23
70	365227,95	2237998,06
71	365234,94	2238007,65
72	365620,65	2238146,51
73	365634,70	2238151,55

Точка	X	Y
74	365651,63	2238157,79
75	365657,23	2238159,64
76	365677,56	2238167,01
77	365711,61	2238179,40
78	365726,09	2238184,55
79	365741,37	2238189,97
80	365757,36	2238195,82
81	365777,12	2238202,84
82	365829,20	2238192,34
83	365854,79	2238187,49
84	365863,17	2238196,72
85	365890,45	2238188,43
86	366028,70	2238098,77
87	366635,57	2237682,72
88	366633,79	2237673,68
89	366633,76	2237665,91
90	366635,20	2237658,27
91	366638,08	2237651,04
92	366642,28	2237644,50
93	366647,65	2237638,87
94	366652,59	2237635,47
95	366652,48	2237618,88
96	366651,42	2237591,60
97	366652,85	2237563,21
98	366657,18	2237533,27
99	366678,57	2237423,22
100	366682,34	2237397,84
101	366683,80	2237372,62
102	366683,00	2237347,38
103	366679,95	2237322,30
104	366677,31	2237309,95
105	366674,67	2237297,60
106	366675,71	2237282,99
107	366667,20	2237273,47
108	366657,61	2237250,10
109	366645,94	2237227,61
110	366635,02	2237210,18
111	366431,86	2236910,42
112	366407,33	2236874,22
113	366332,20	2236763,36
114	366327,29	2236767,37
115	366295,70	2236793,17
116	366268,19	2236748,79

Правительство Московской области

Точка	X	Y
117	366355,11	2236697,33
118	366380,43	2236684,25
119	366527,03	2236608,69

Документ создан в электронной форме. № 27РВ-365 от 02.08.2022. Исполнитель: Гришай Е.В.
Страница 16 из 94. Страница создана: 03.08.2022 11:30
Правительство Московской области

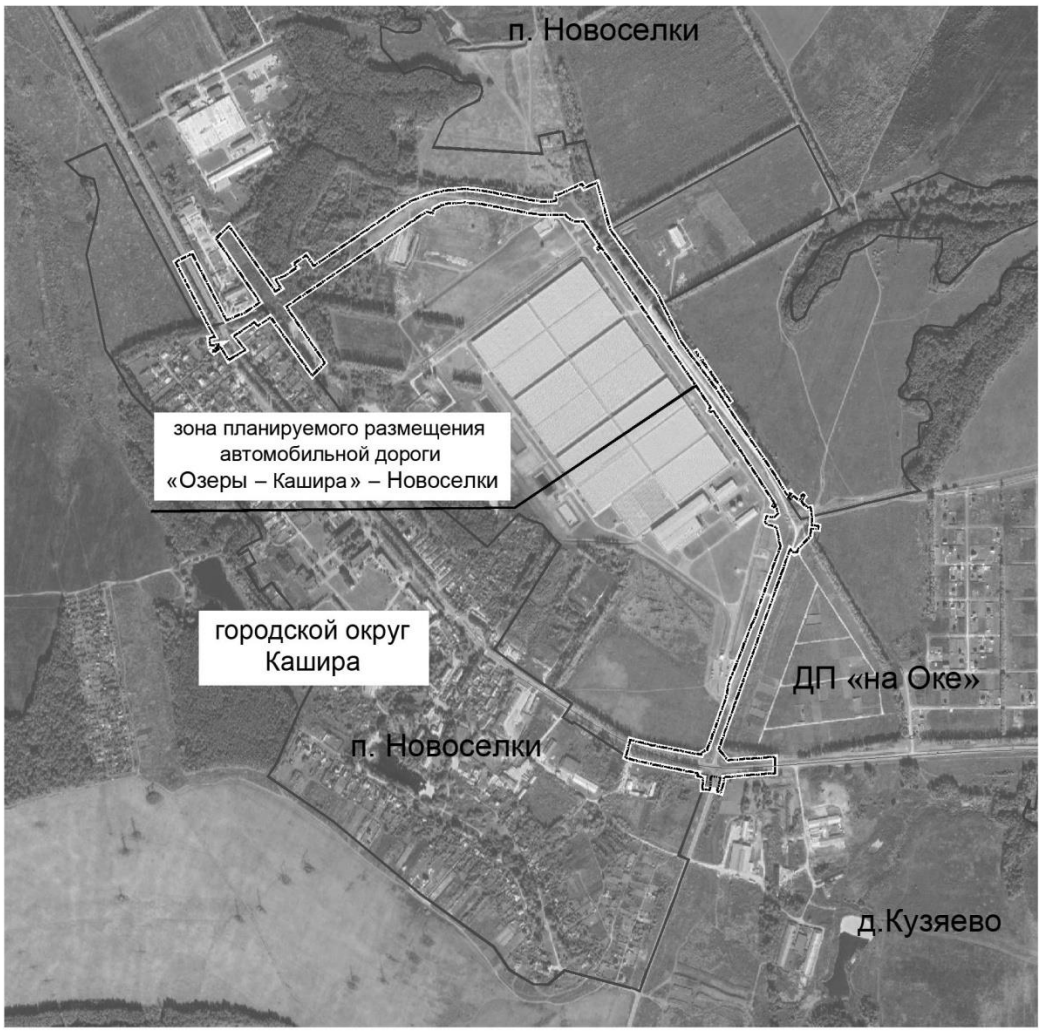

УСЛОВНЫЕ ОБОЗНАЧЕНИЯ

существующие красные линии

устанавливаемые красные линии

25 характерные точки красных линий

Границы:

10 зоны планируемого размещения автомобильной дороги с номерами характерных точек

10 зон планируемого размещения линейных объектов инженерной инфраструктуры , подлежащих реконструкции в связи с изменением их местоположения с номерами характерных точек

зон планируемого размещения линейных объектов , подлежащих реконструкции в связи с изменением их местоположения (линии электропередач ПАО «Россети Московский регион »)

территории , в отношении которой осуществляется подготовка проекта планировки

Документация по планировке территории для строительства автомобильной дороги «Озеры – Кашира» – Новоселки в городском округе Кашира Московской области

Проект планировки территории

Чертеж красных линий

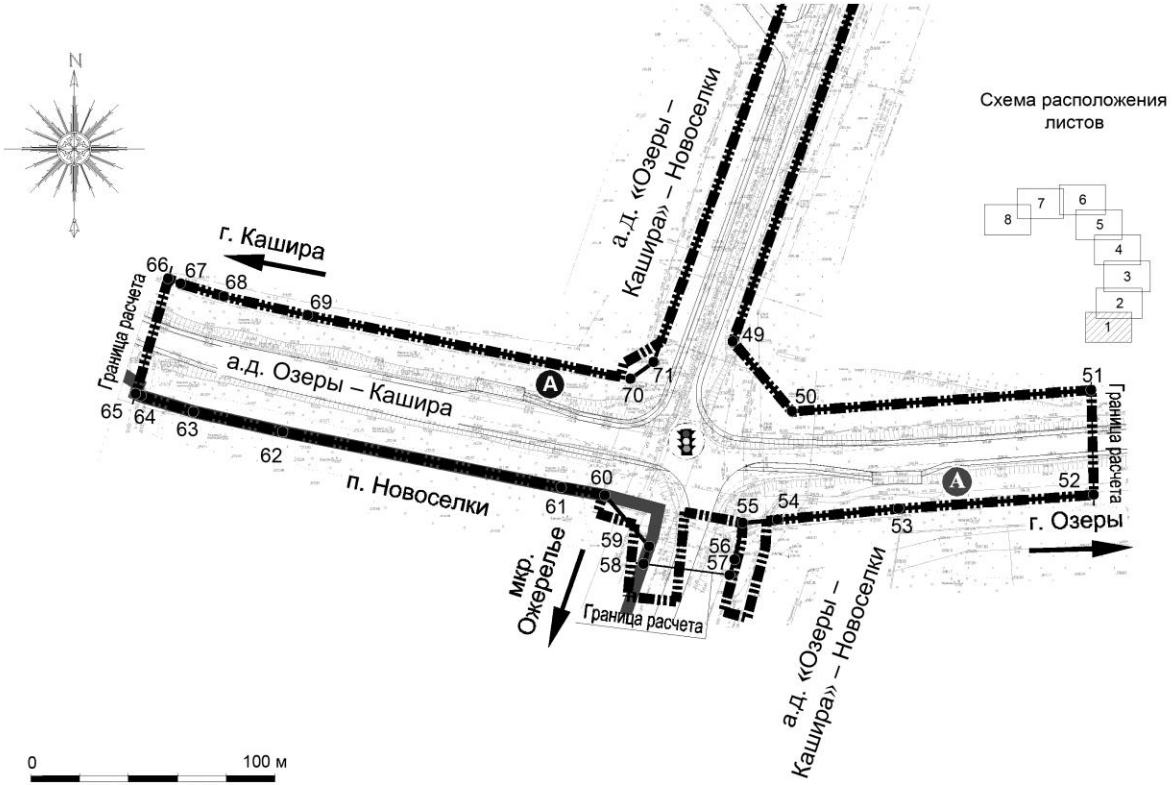

Правительство Московской области

Документация по планировке территории для строительства автомобильной дороги «Озеры – Кашира» – Новоселки в городском округе Кашира Московской области

Проект планировки территории

Чертеж красных линий



Схема расположения листов

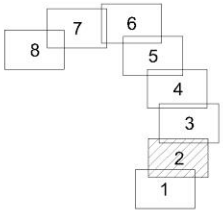



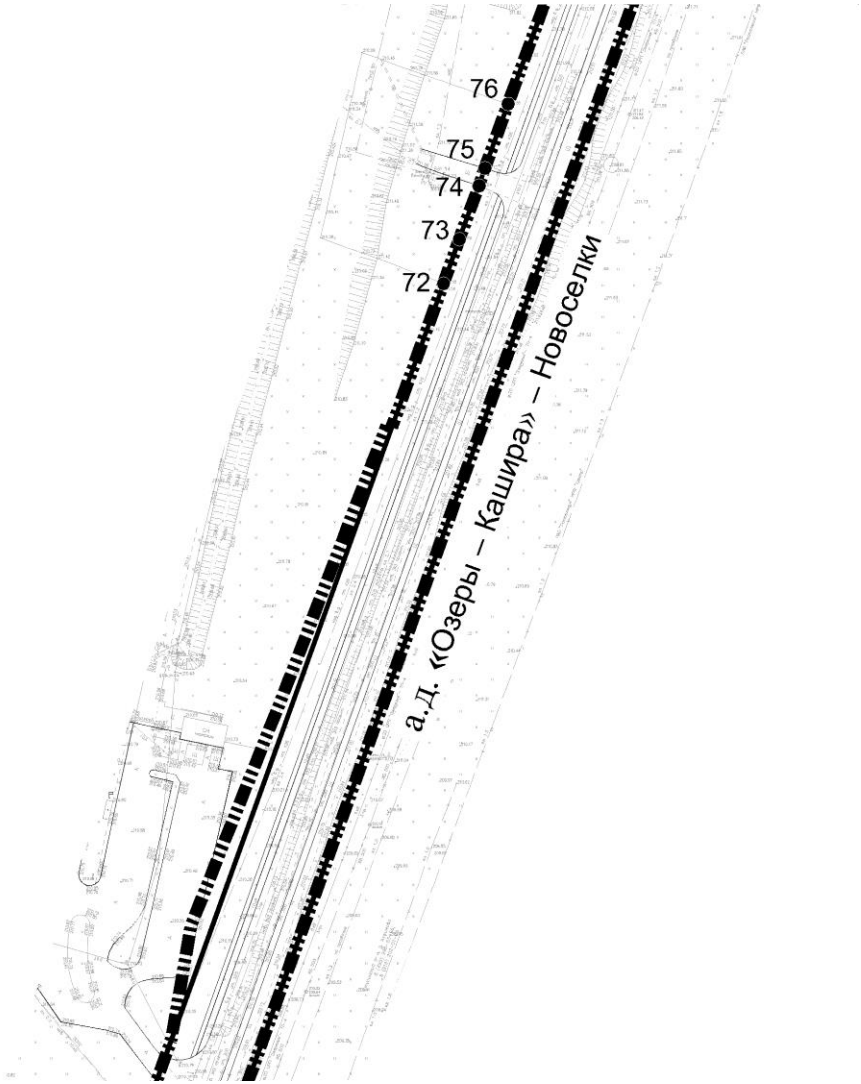

Правительство Московской области

Документация по планировке территории для строительства автомобильной дороги «Озеры – Кашира» – Новоселки в городском округе Кашира Московской области

Проект планировки территории

Чертеж красных линий



Схема расположения листов

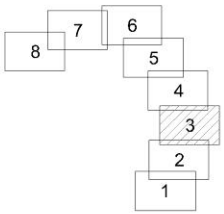



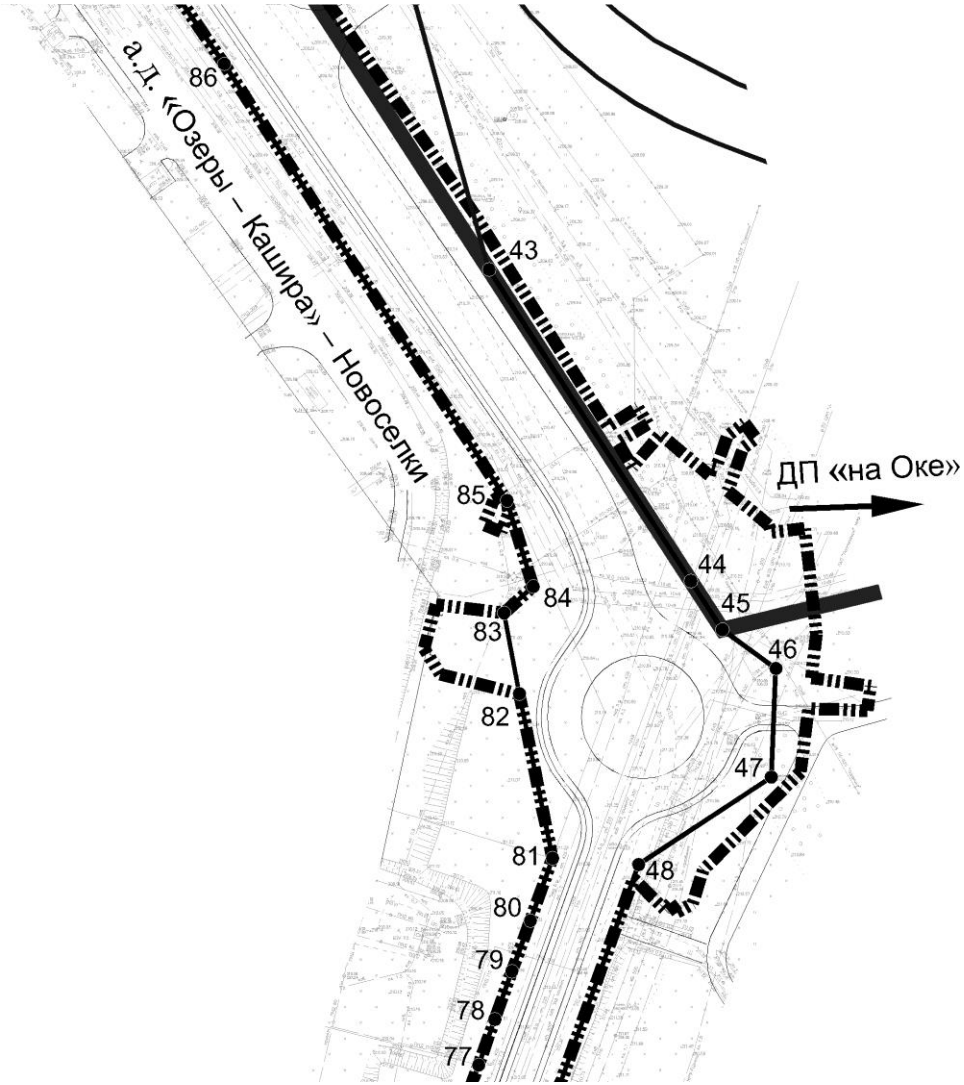

Правительство Московской области

Документация по планировке территории для строительства автомобильной дороги «Озеры – Кашира» – Новоселки в городском округе Кашира Московской области

Проект планировки территории

Чертеж красных линий

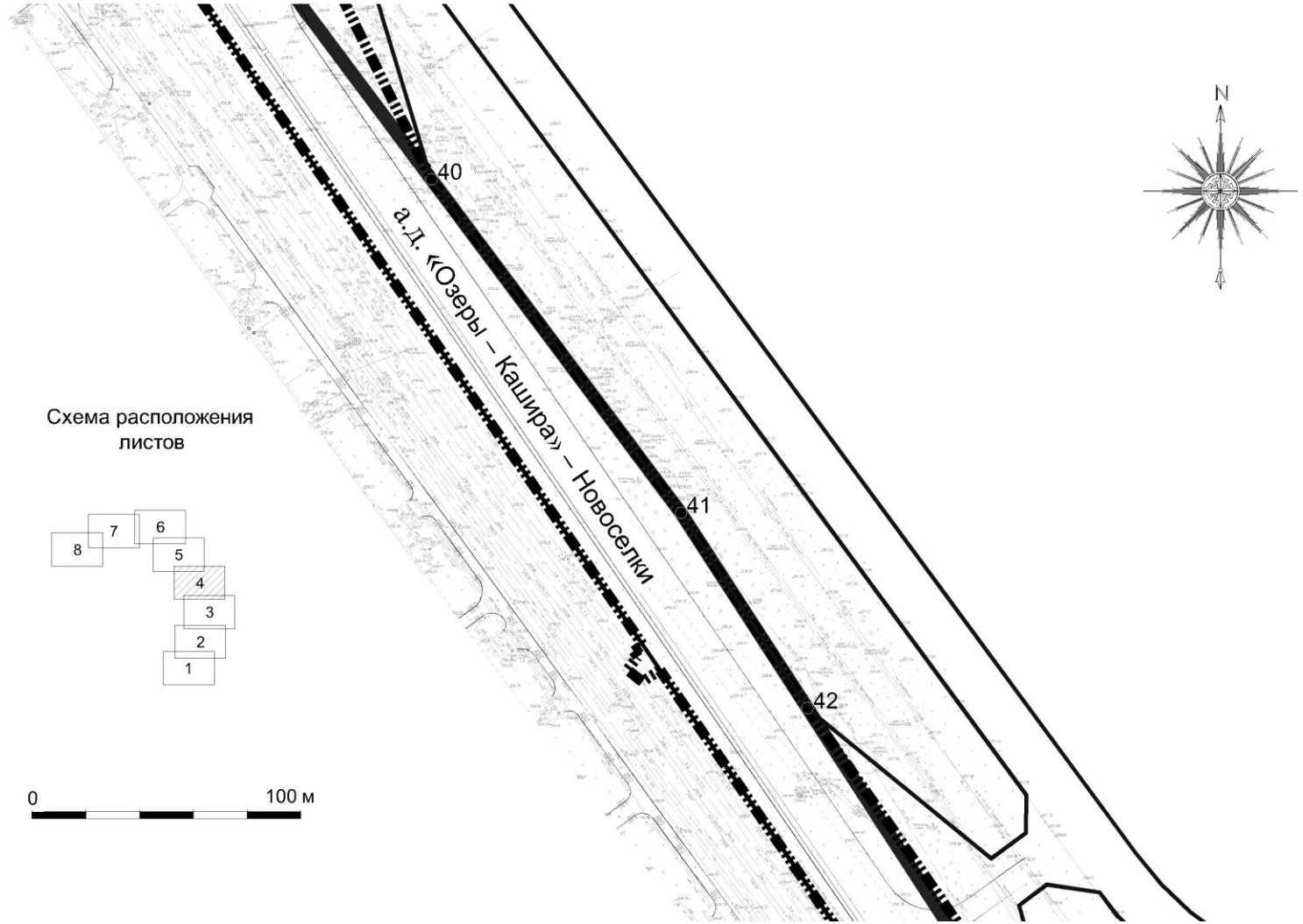

Правительство Московской области

Документация по планировке территории для строительства автомобильной дороги «Озеры – Кашира» – Новоселки в городском округе Кашира Московской области

Проект планировки территории

Чертеж красных линий

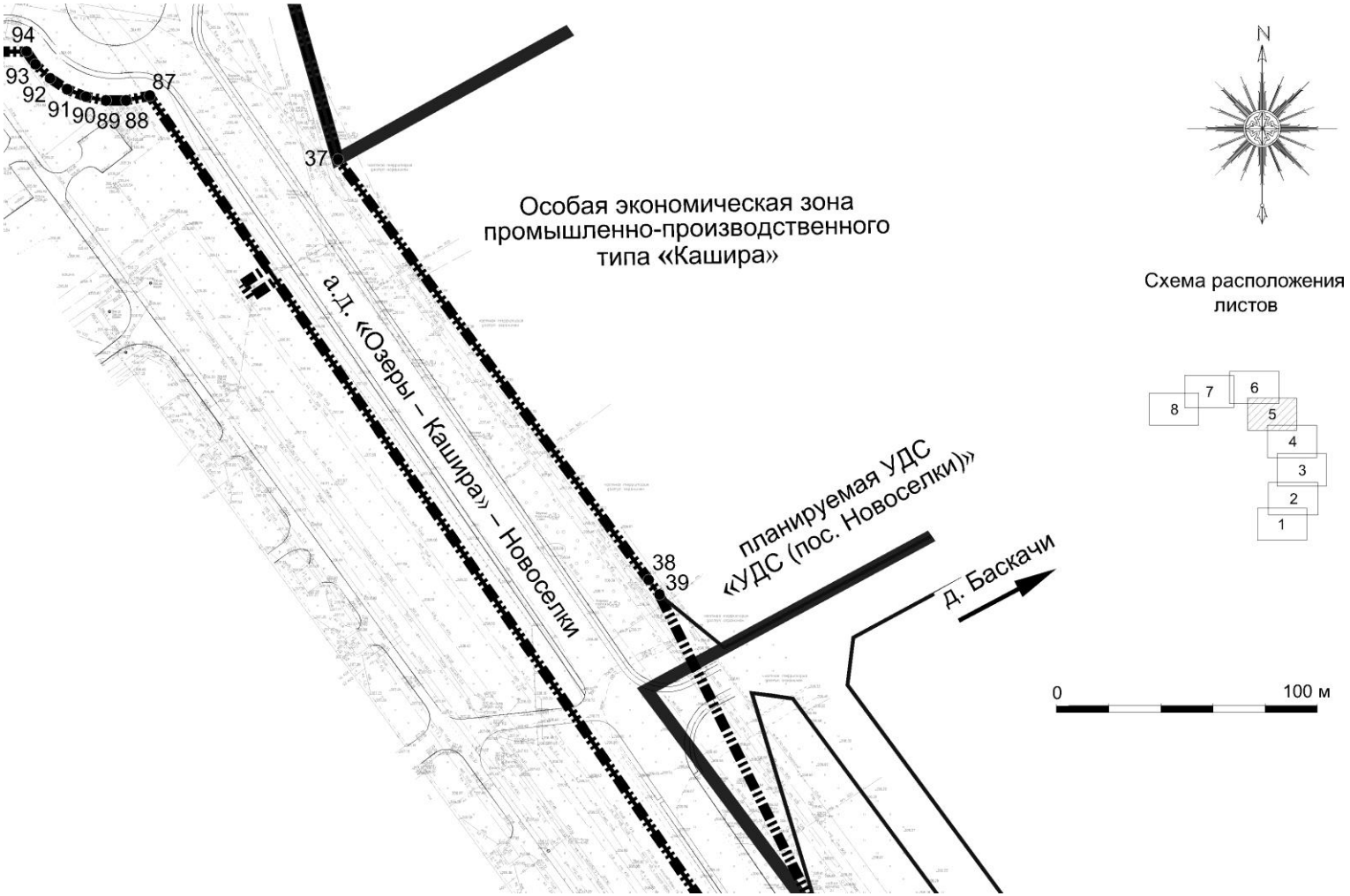

Правительство Московской области

Документация по планировке территории для строительства автомобильной дороги «Озеры – Кашира» – Новоселки в городском округе Кашира Московской области

Проект планировки территории

Чертеж красных линий

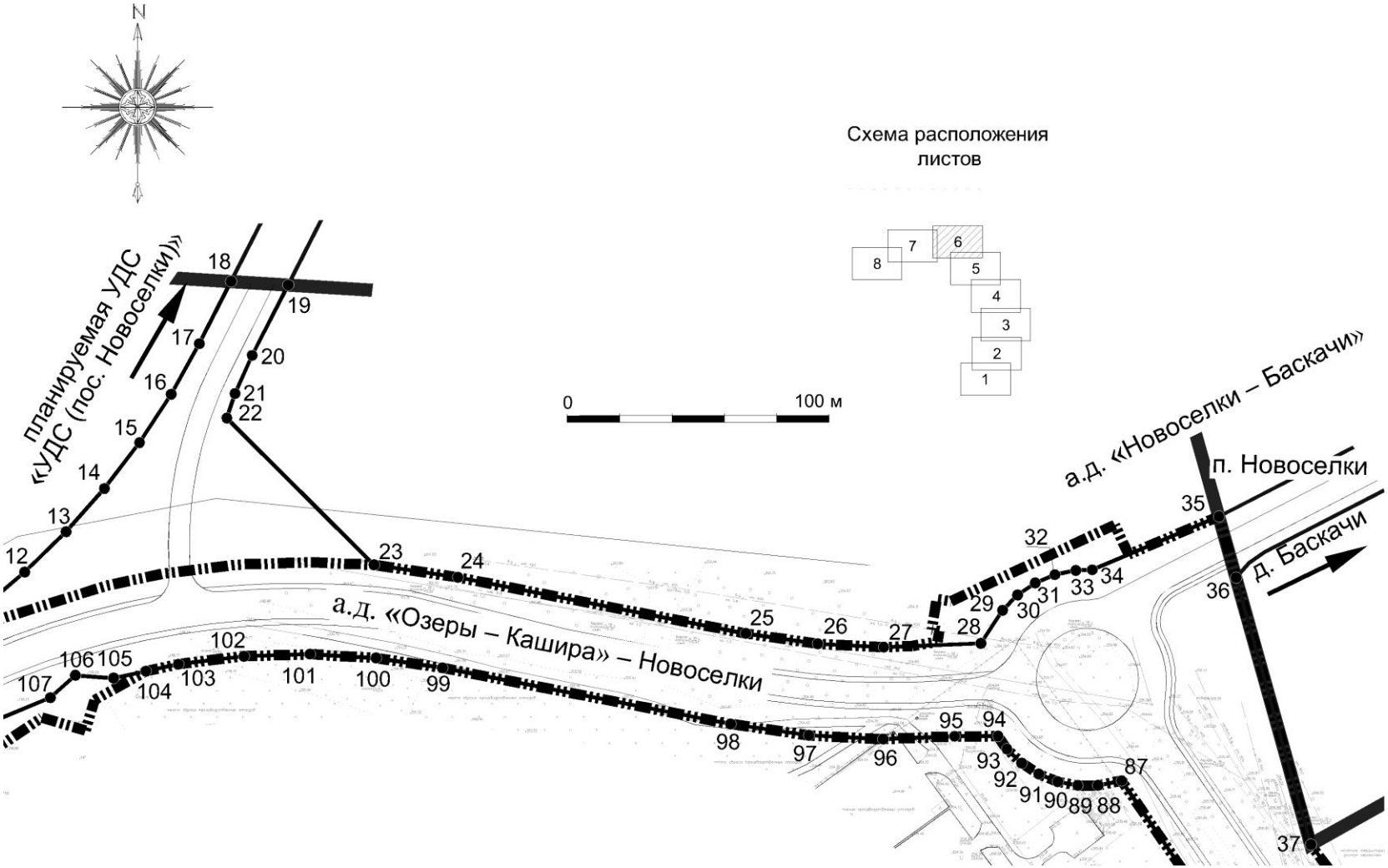

Правительство Московской области

Документация по планировке территории для строительства автомобильной дороги «Озеры – Кашира» – Новоселки в городском округе Кашира Московской области

Проект планировки территории

Чертеж красных линий

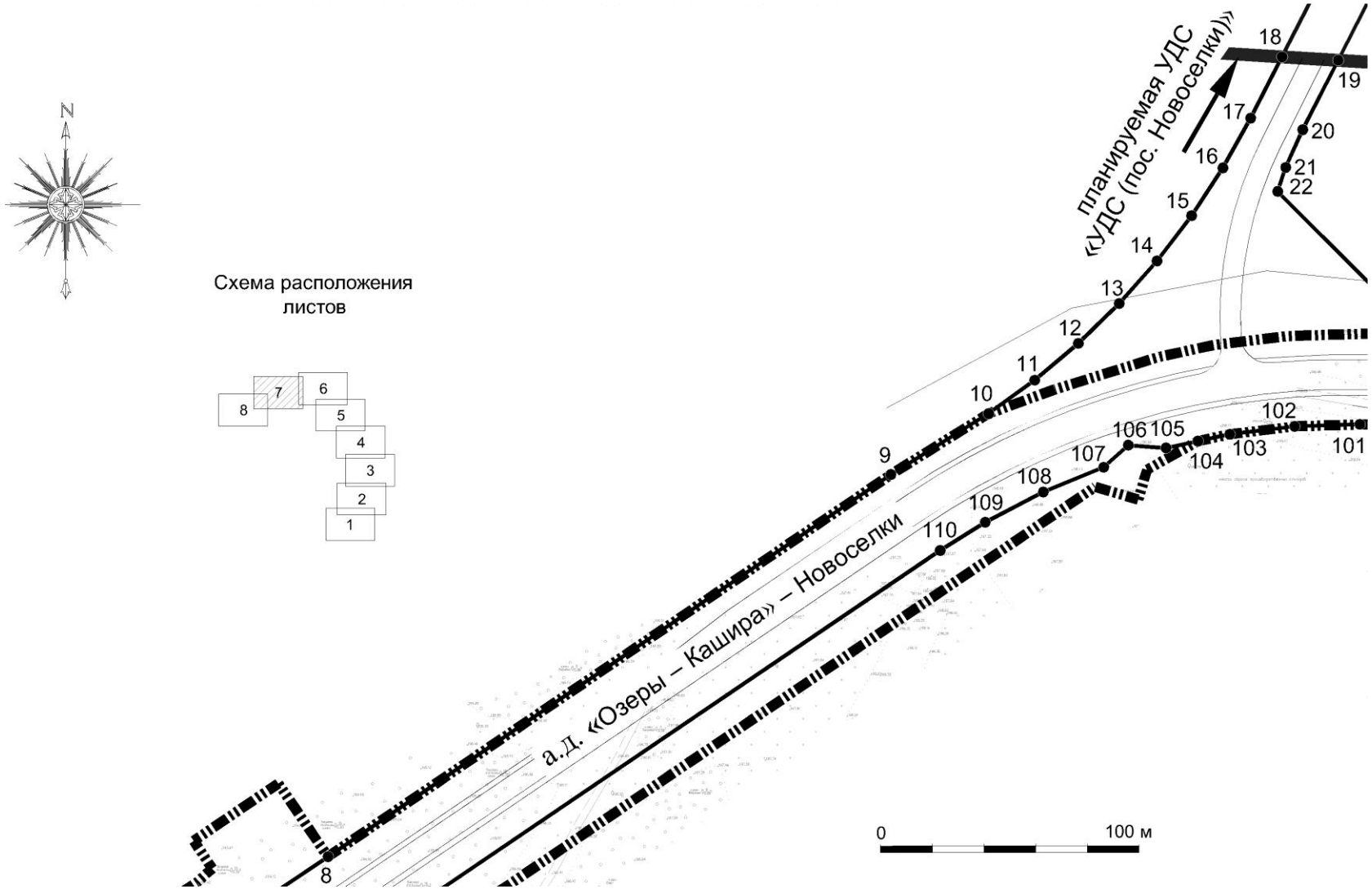

Правительство Московской области

Документация по планировке территории для строительства автомобильной дороги «Озеры – Кашира» – Новоселки в городском округе Кашира Московской области

Проект планировки территории

Чертеж красных линий

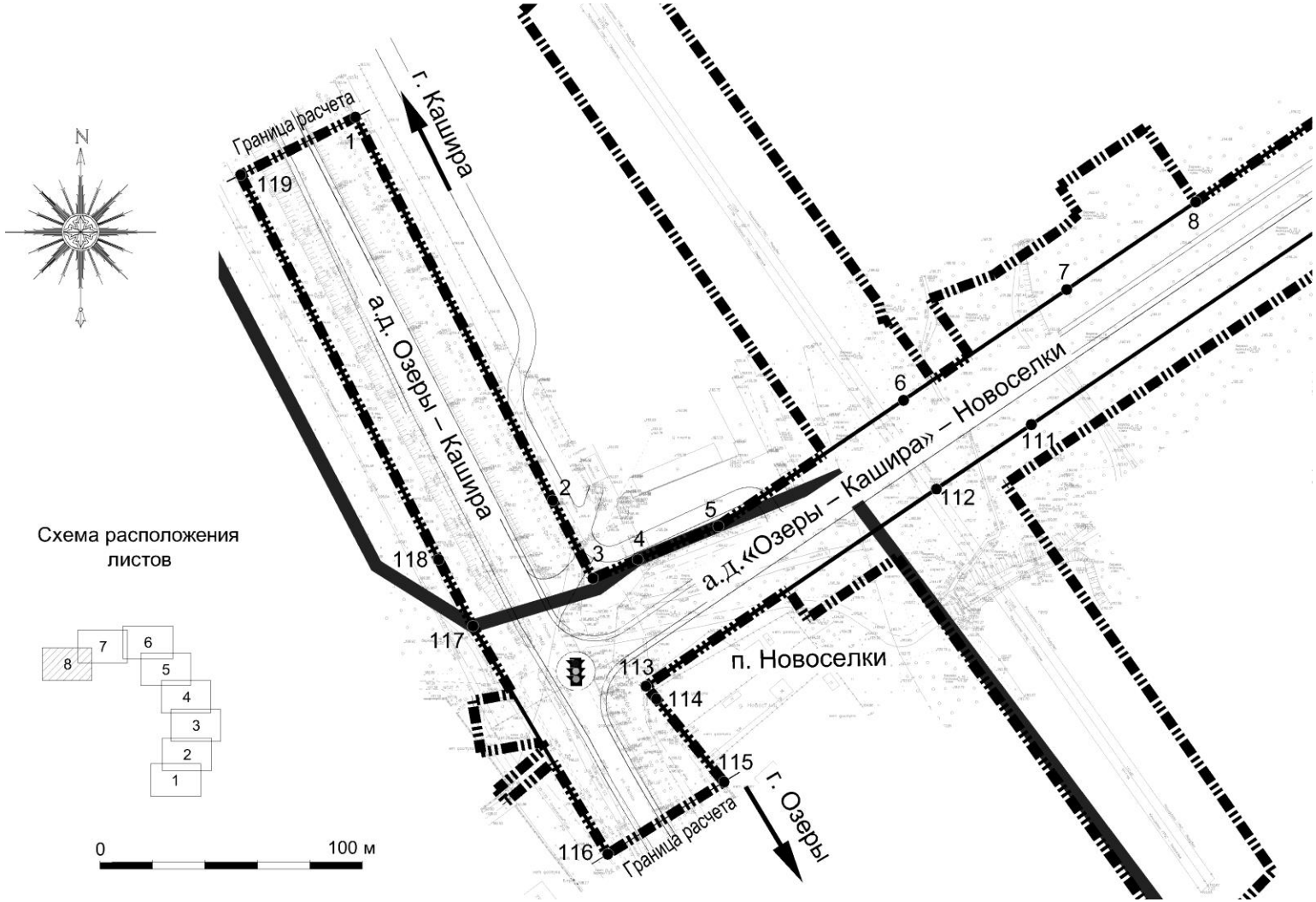

Правительство Московской области

Документация по планировке территории для строительства автомобильной дороги «Озеры – Кашира» – Новоселки в городском округе Кашира Московской области

Проект планировки территории

Чертеж границ зон планируемого размещения линейных объектов

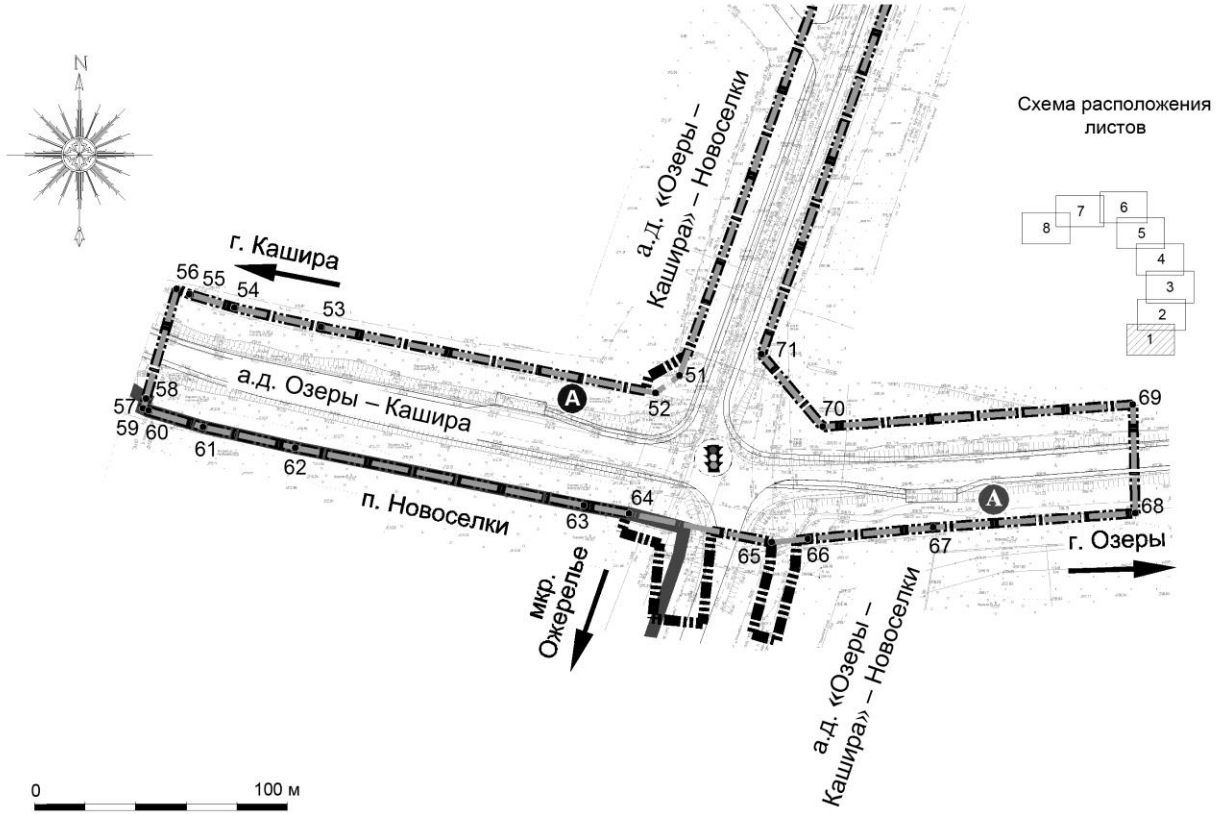

Правительство Московской области

Документация по планировке территории для строительства автомобильной дороги «Озеры – Кашира» – Новоселки в городском округе Кашира Московской области

Проект планировки территории

Чертеж границ зон планируемого размещения линейных объектов



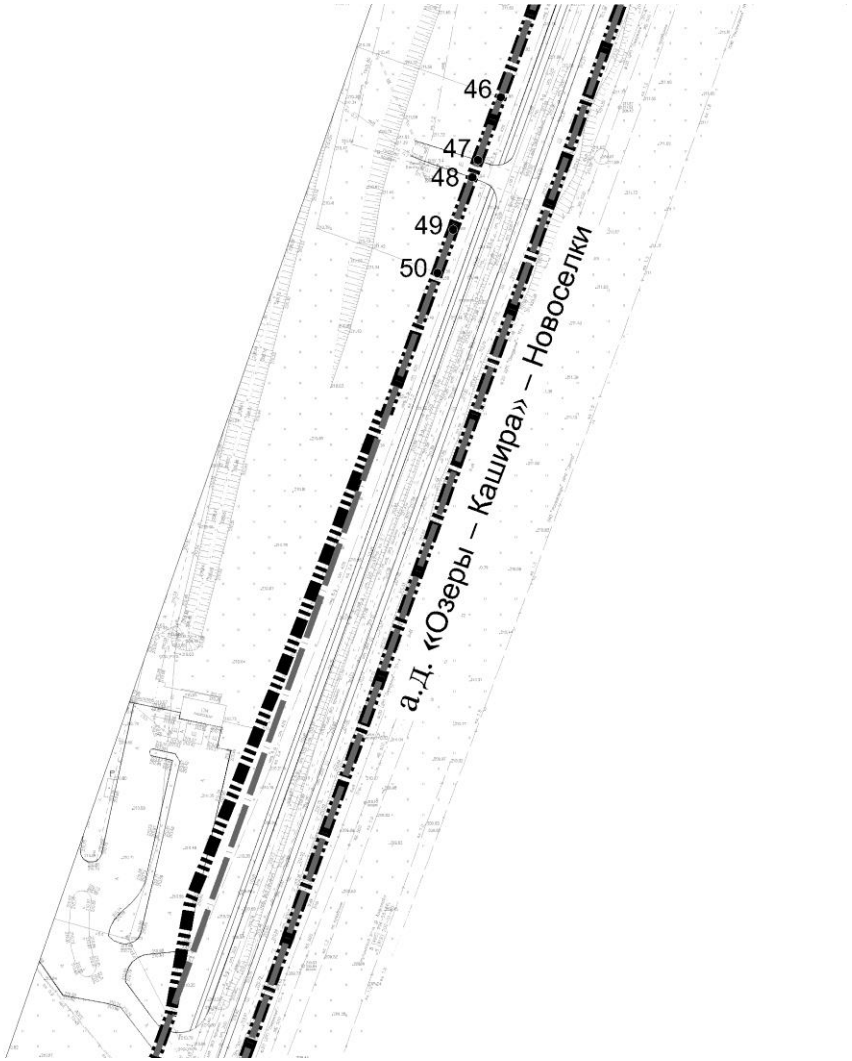

Правительство Московской области

Документация по планировке территории для строительства автомобильной дороги «Озеры – Кашира» – Новоселки в городском округе Кашира Московской области

Проект планировки территории

Чертеж границ зон планируемого размещения линейных объектов

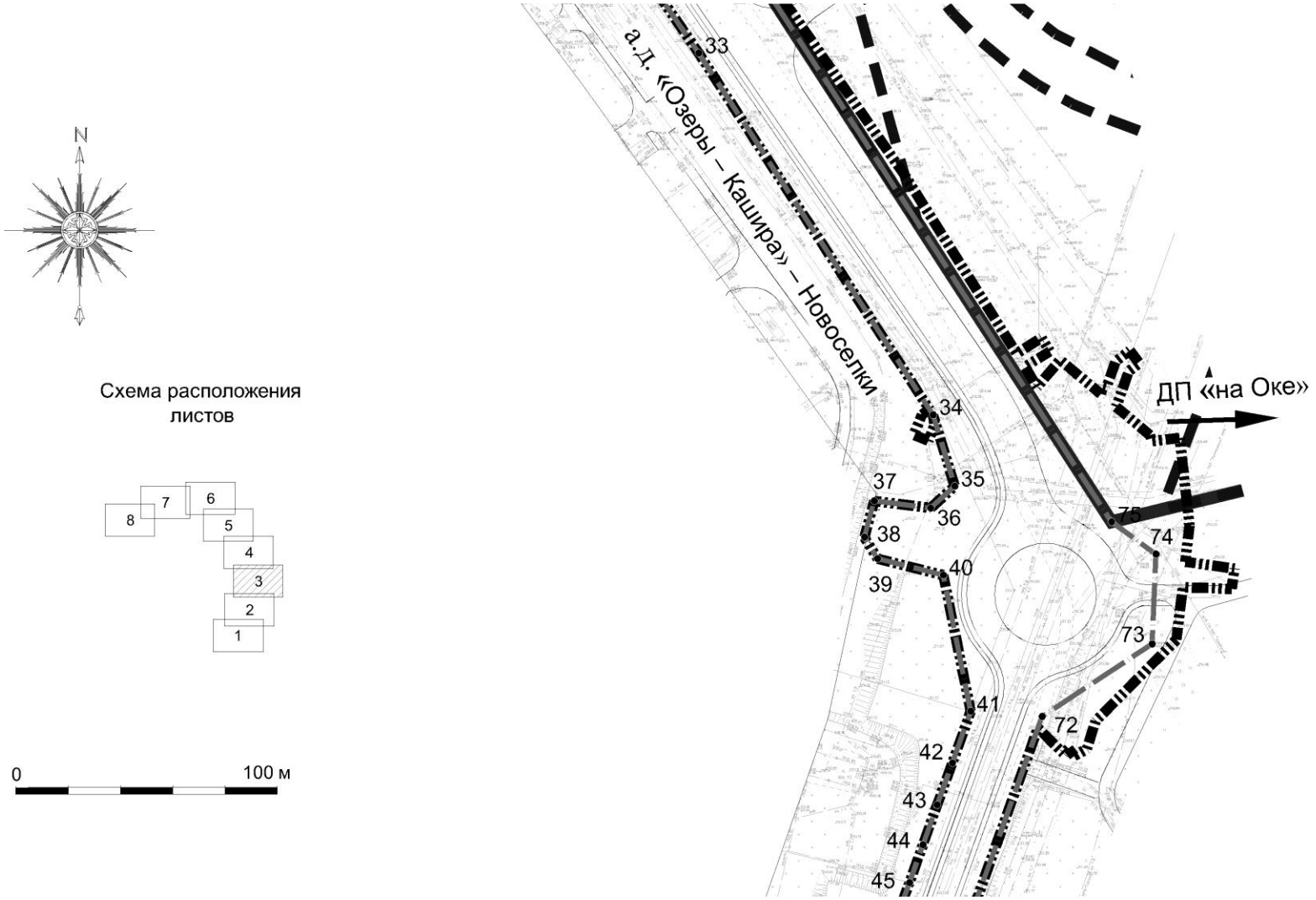

Правительство Московской области

Документация по планировке территории для строительства автомобильной дороги «Озеры – Кашира» – Новоселки в городском округе Кашира Московской области

Проект планировки территории

Чертеж границ зон планируемого размещения линейных объектов

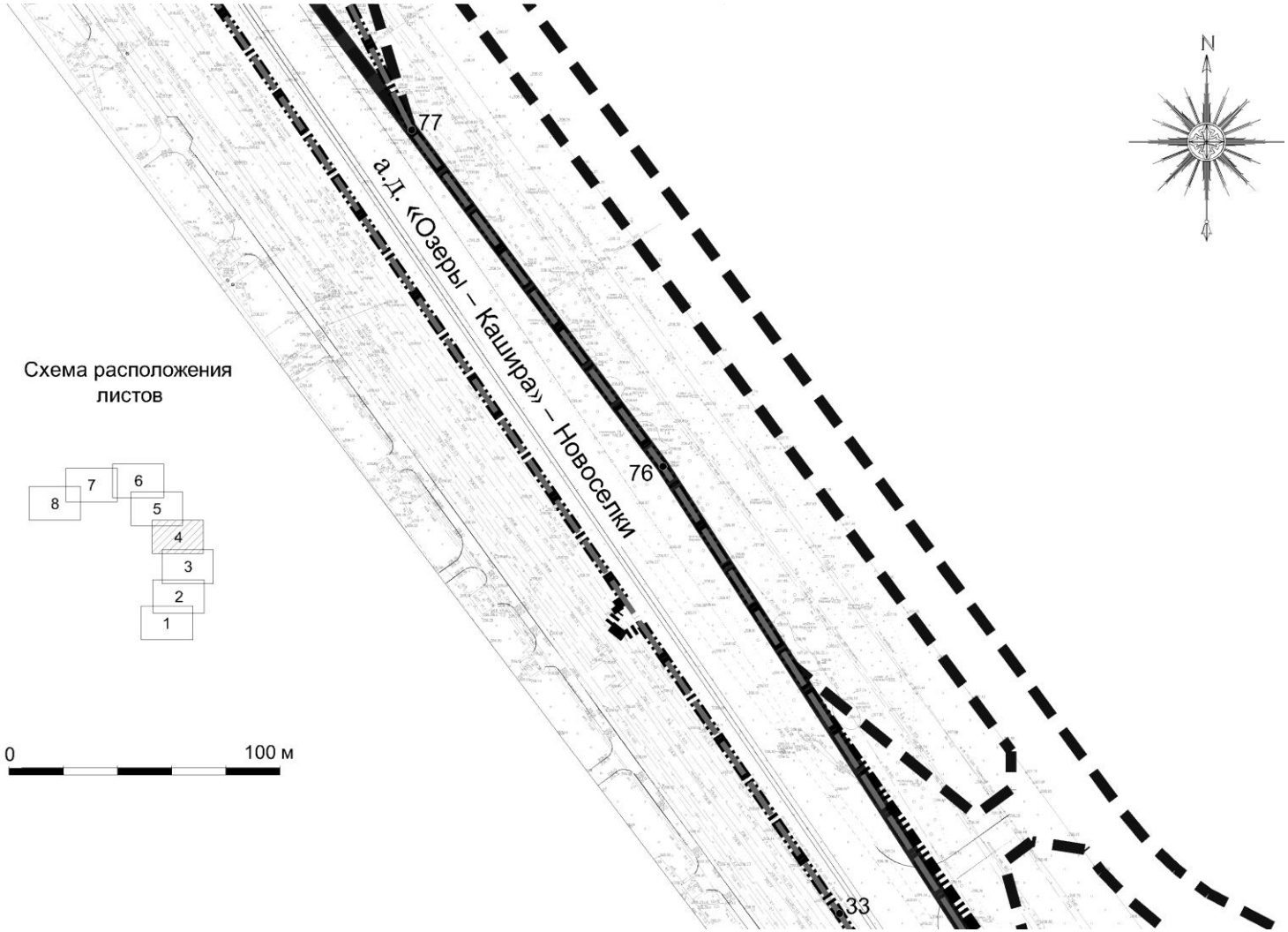

Правительство Московской области

Документация по планировке территории для строительства автомобильной дороги «Озеры – Кашира» – Новоселки в городском округе Кашира Московской области

Проект планировки территории

Чертеж границ зон планируемого размещения линейных объектов

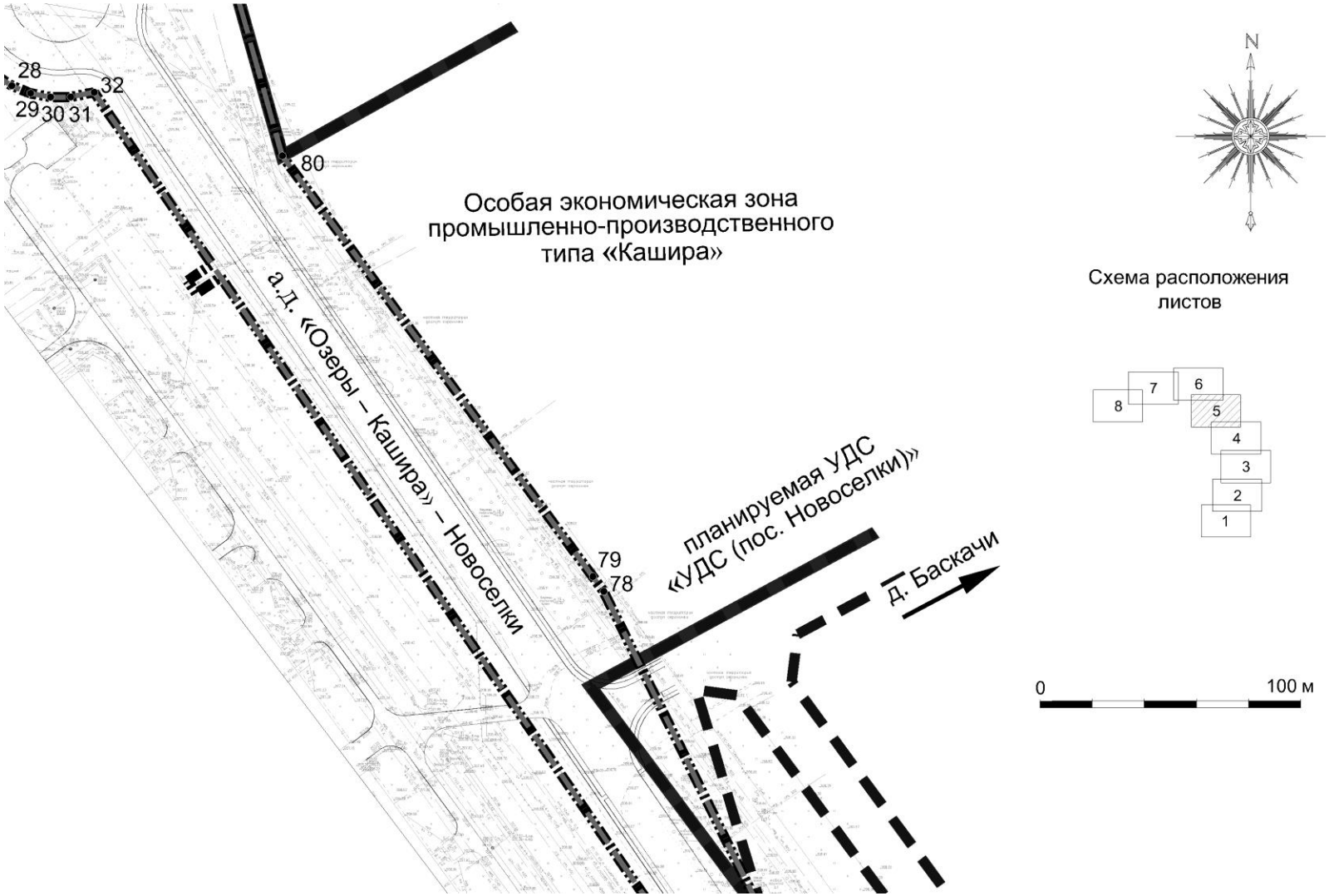

Правительство Московской области

Документация по планировке территории для строительства автомобильной дороги «Озеры – Кашира» – Новоселки в городском округе Кашира Московской области

Проект планировки территории

Чертеж границ зон планируемого размещения линейных объектов

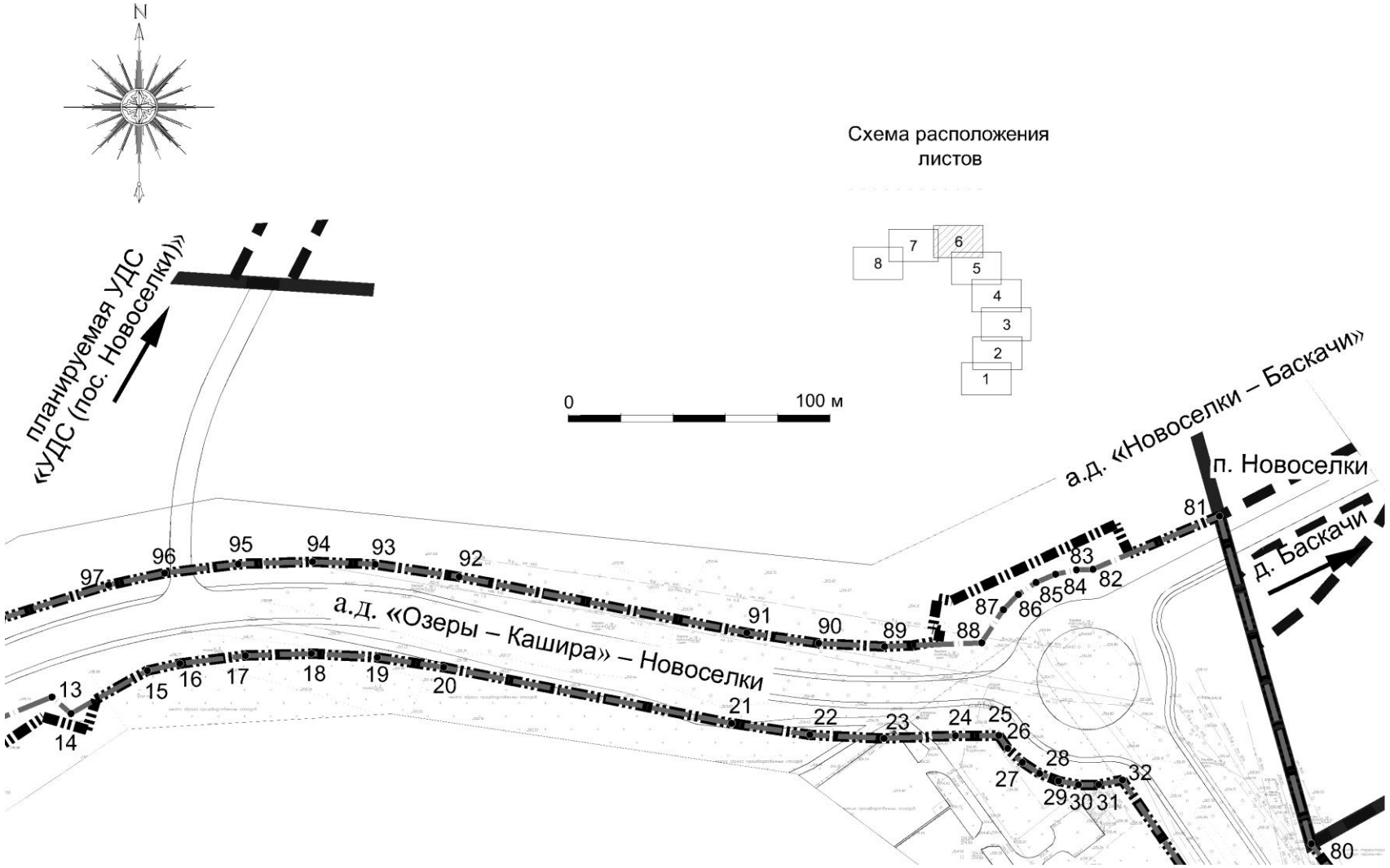

Правительство Московской области

Документация по планировке территории для строительства автомобильной дороги «Озеры – Кашира» – Новоселки в городском округе Кашира Московской области

Проект планировки территории

Чертеж границ зон планируемого размещения линейных объектов

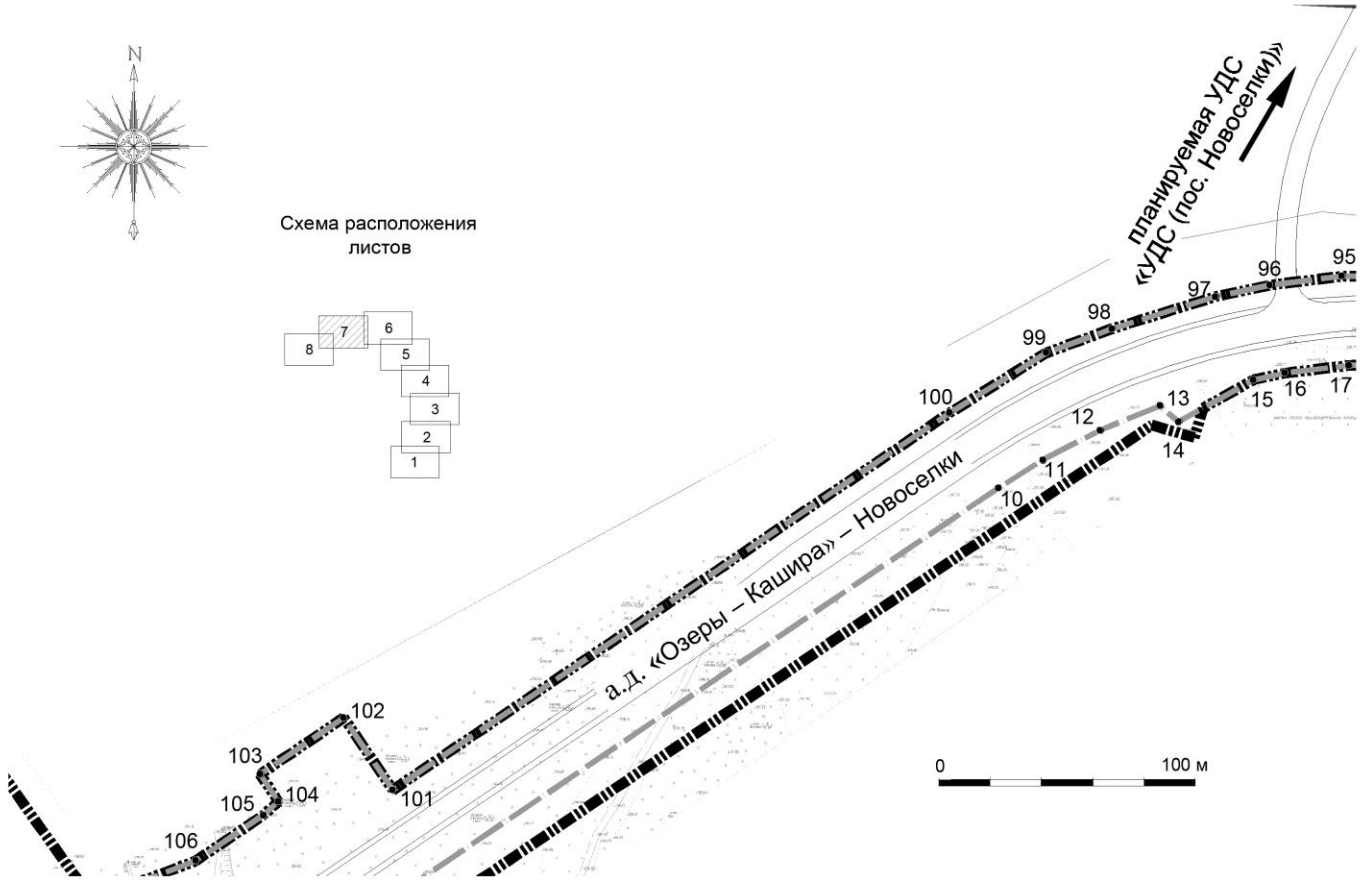

Правительство Московской области

Документация по планировке территории для строительства автомобильной дороги «Озеры – Кашира» – Новоселки в городском округе Кашира Московской области

Проект планировки территории

Чертеж границ зон планируемого размещения линейных объектов

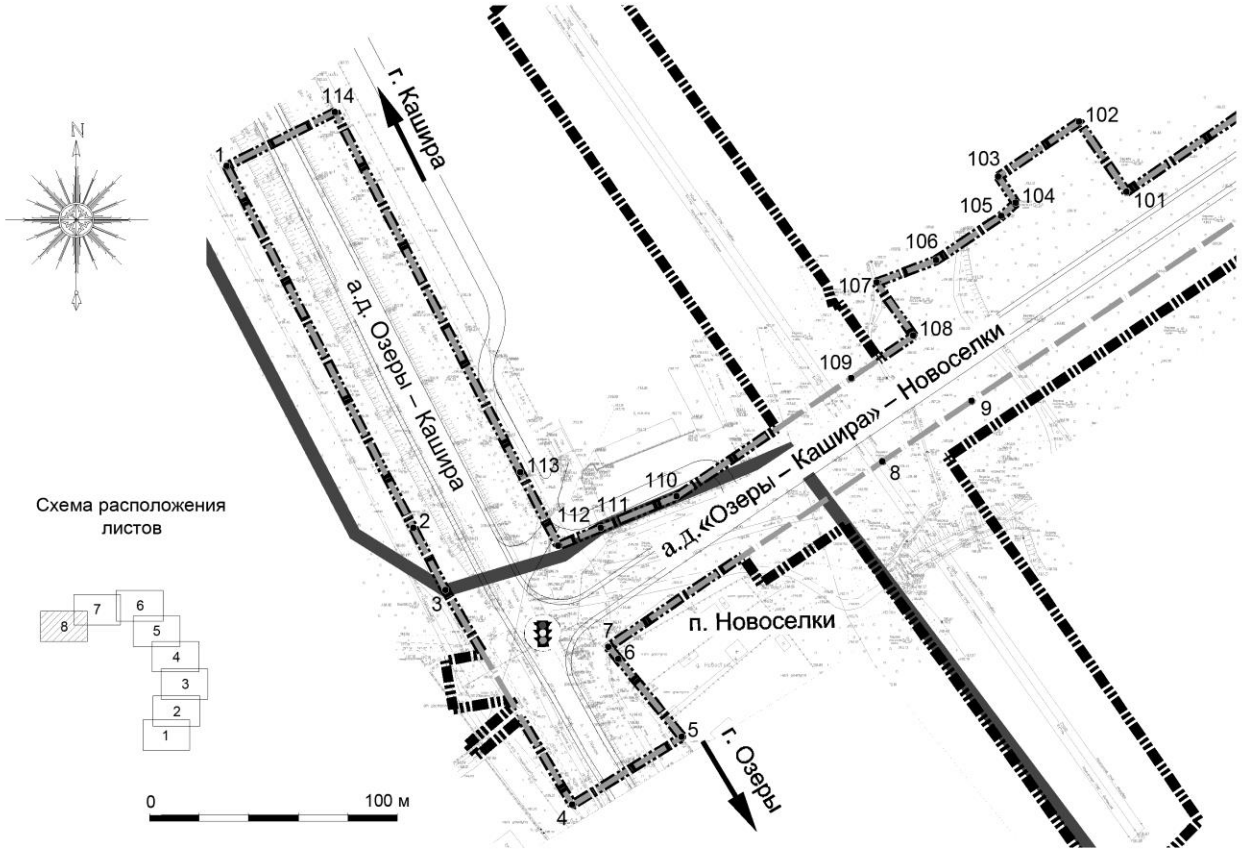

Правительство Московской области

Документация по планировке территории для строительства автомобильной дороги «Озеры – Кашира» – Новоселки в городском округе Кашира Московской области

Проект планировки территории

Чертеж границ зон планируемого размещения линейных объектов инженерной инфраструктуры, подлежащих реконструкции в связи с изменением их местоположения

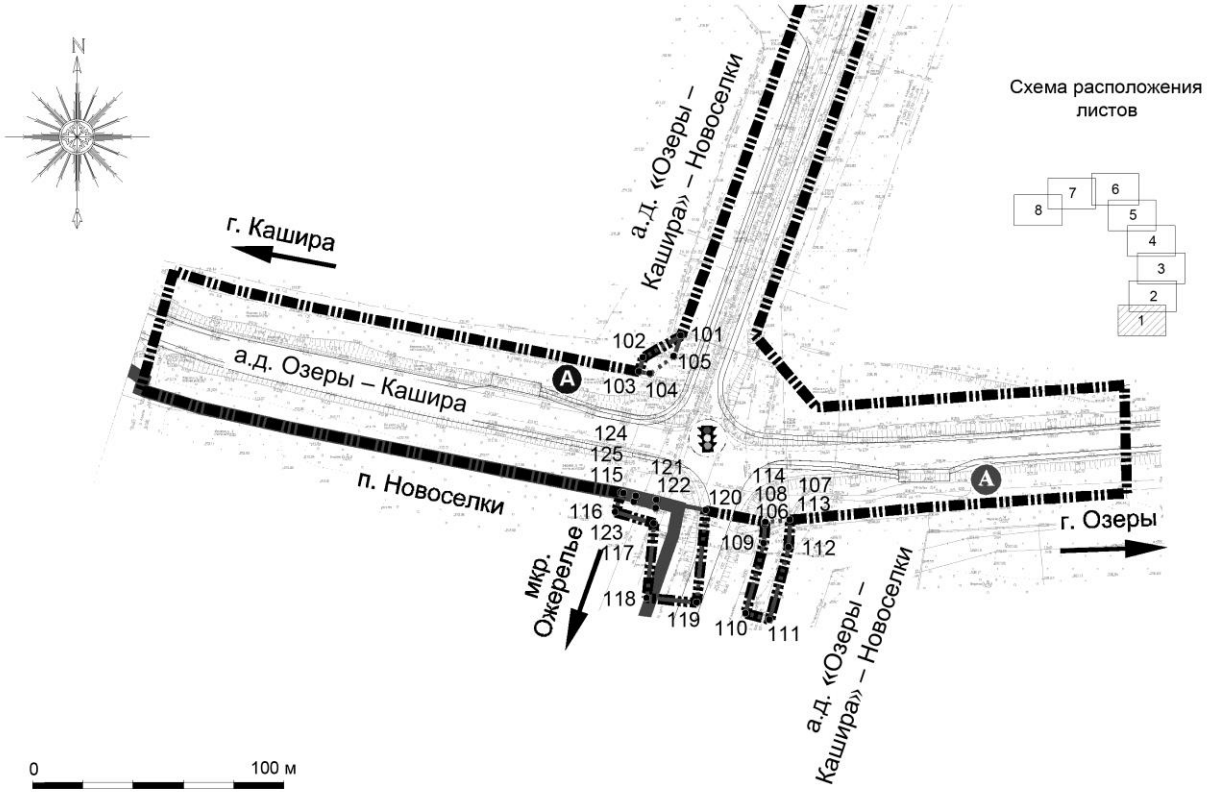

Правительство Московской области

Документация по планировке территории для строительства автомобильной дороги «Озеры – Кашира» – Новоселки в городском округе Кашира Московской области

Проект планировки территории

Чертеж границ зон планируемого размещения линейных объектов инженерной инфраструктуры, подлежащих реконструкции в связи с изменением их местоположения



Правительство Московской области

Документация по планировке территории для строительства автомобильной дороги «Озеры – Кашира» – Новоселки в городском округе Кашира Московской области

Проект планировки территории

Чертеж границ зон планируемого размещения линейных объектов инженерной инфраструктуры, подлежащих реконструкции в связи с изменением их местоположения

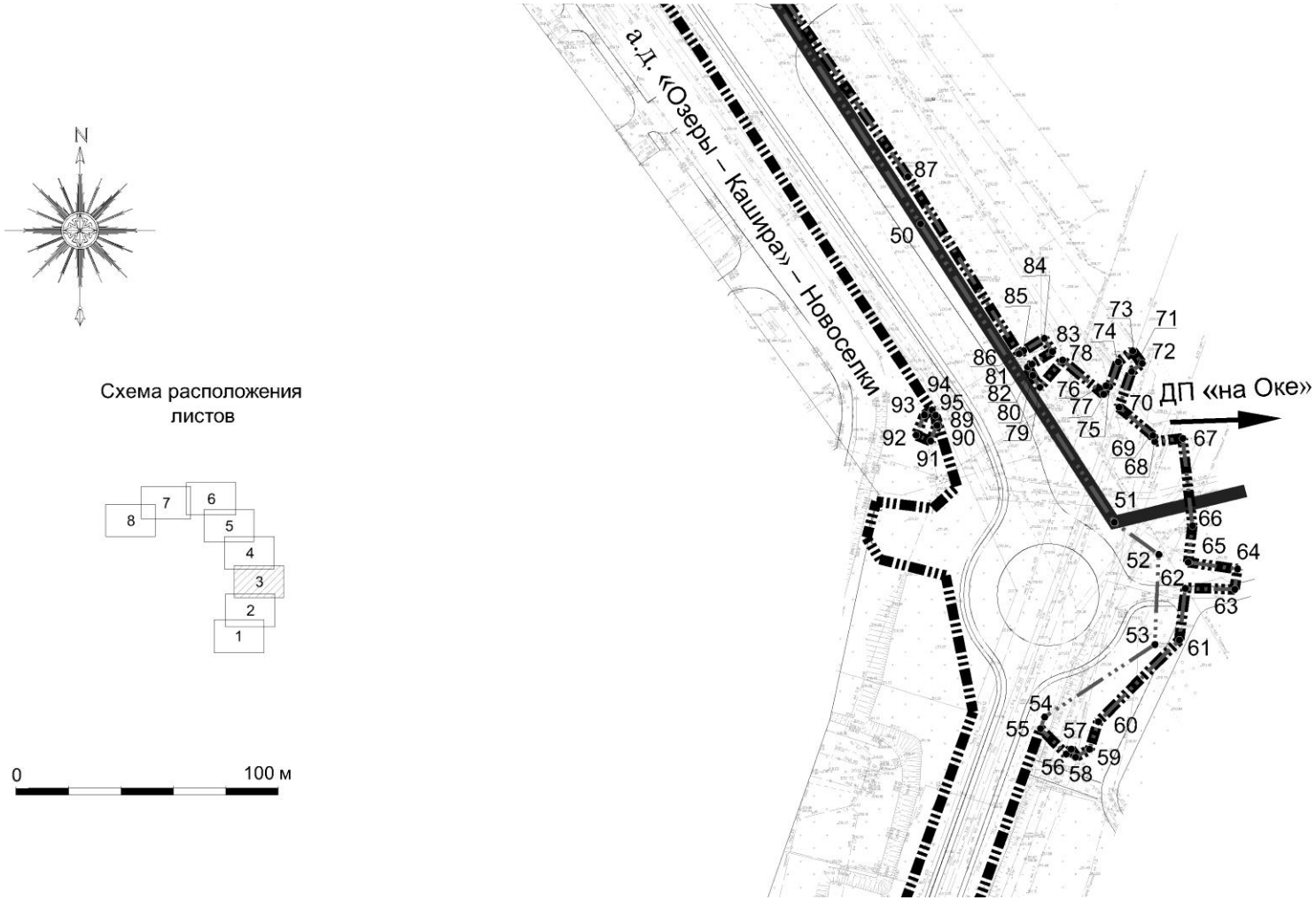

Правительство Московской области

Документация по планировке территории для строительства автомобильной дороги «Озеры – Кашира» – Новоселки в городском округе Кашира Московской области

Проект планировки территории

Чертеж границ зон планируемого размещения линейных объектов инженерной инфраструктуры, подлежащих реконструкции в связи с изменением их местоположения

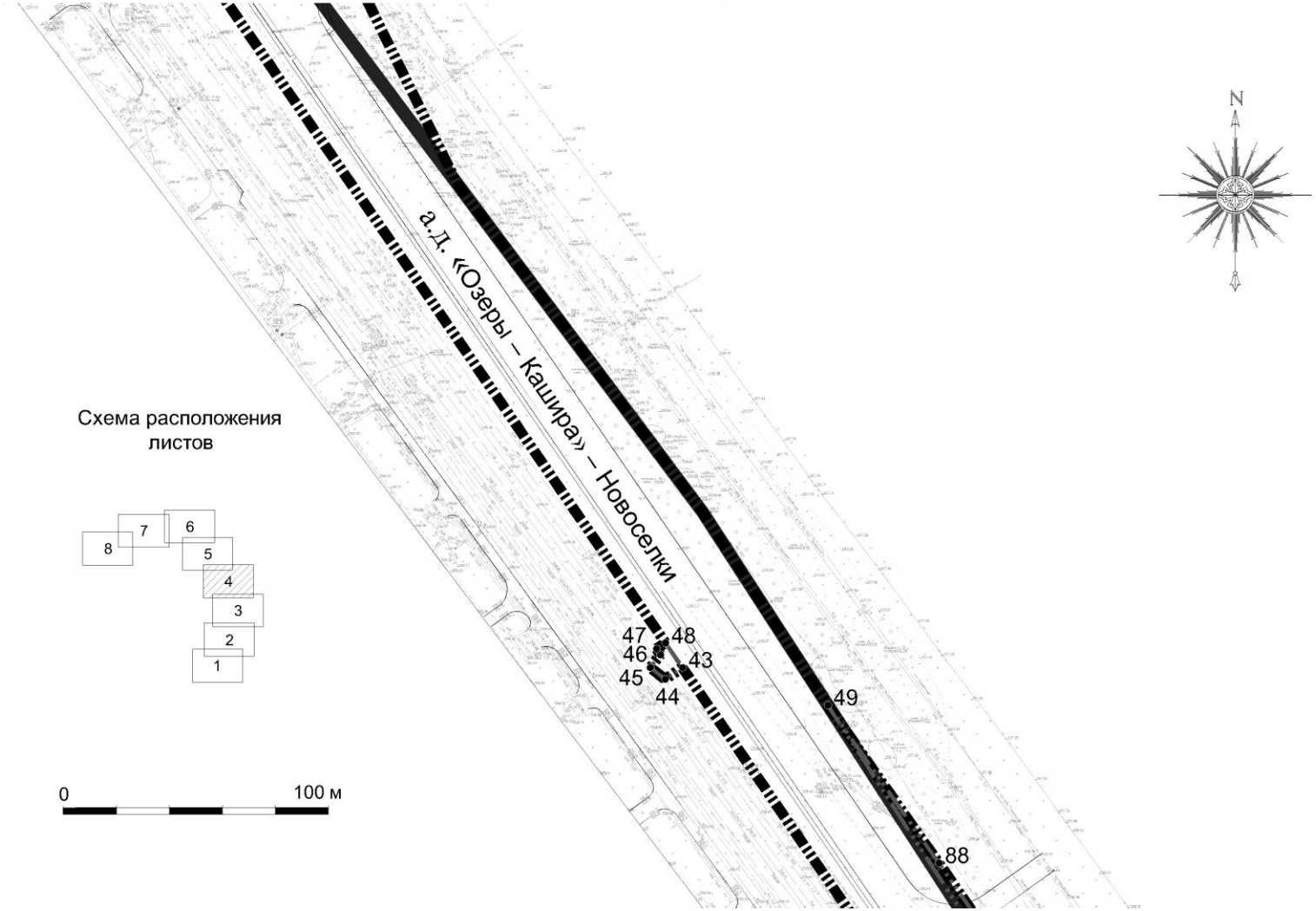

Правительство Московской области

Документация по планировке территории для строительства автомобильной дороги «Озеры – Кашира» – Новоселки в городском округе Кашира Московской области

Проект планировки территории

Чертеж границ зон планируемого размещения линейных объектов инженерной инфраструктуры, подлежащих реконструкции в связи с изменением их местоположения

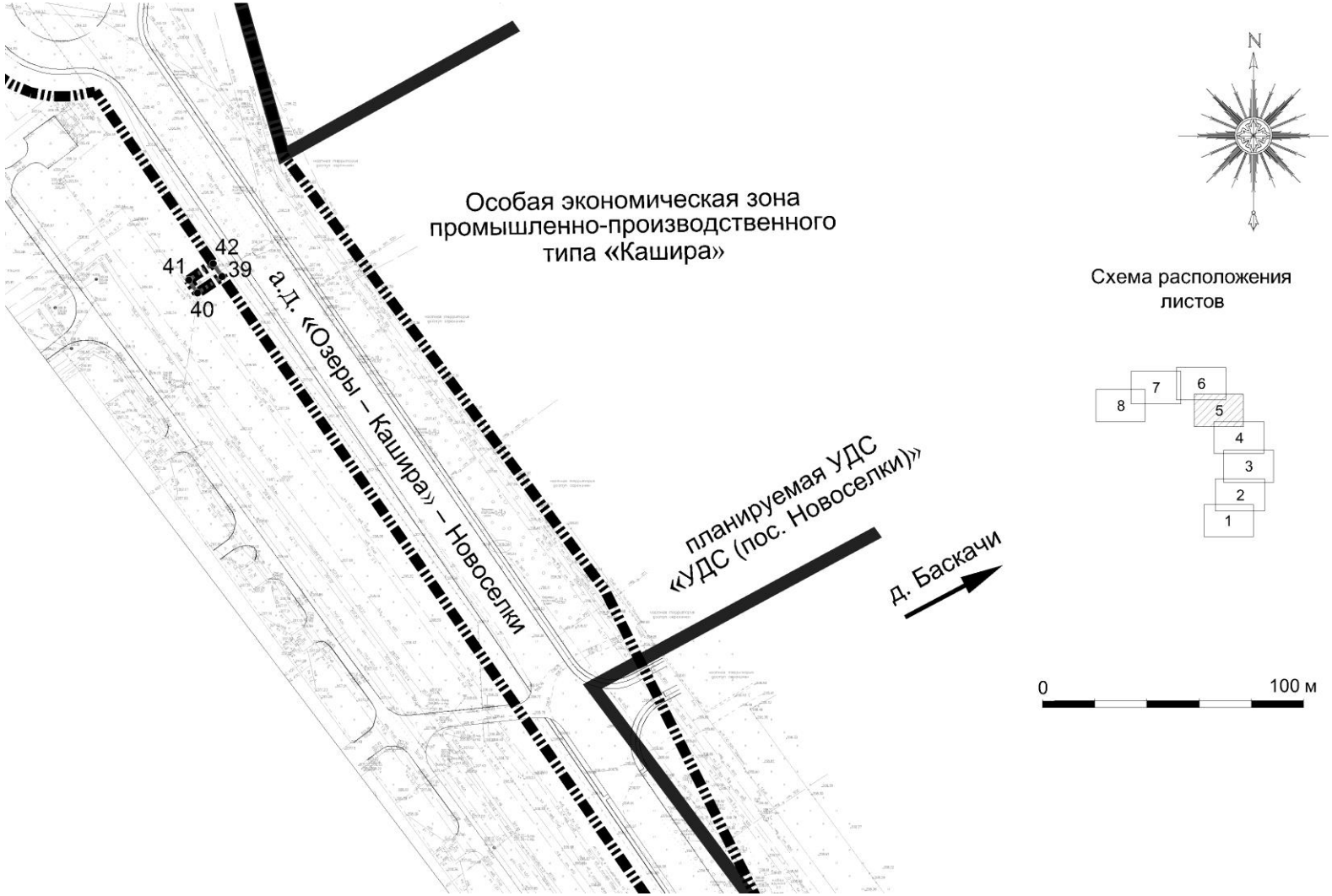

Правительство Московской области

Документация по планировке территории для строительства автомобильной дороги «Озеры – Кашира» – Новоселки в городском округе Кашира Московской области

Проект планировки территории

Чертеж границ зон планируемого размещения линейных объектов инженерной инфраструктуры, подлежащих реконструкции в связи с изменением их местоположения

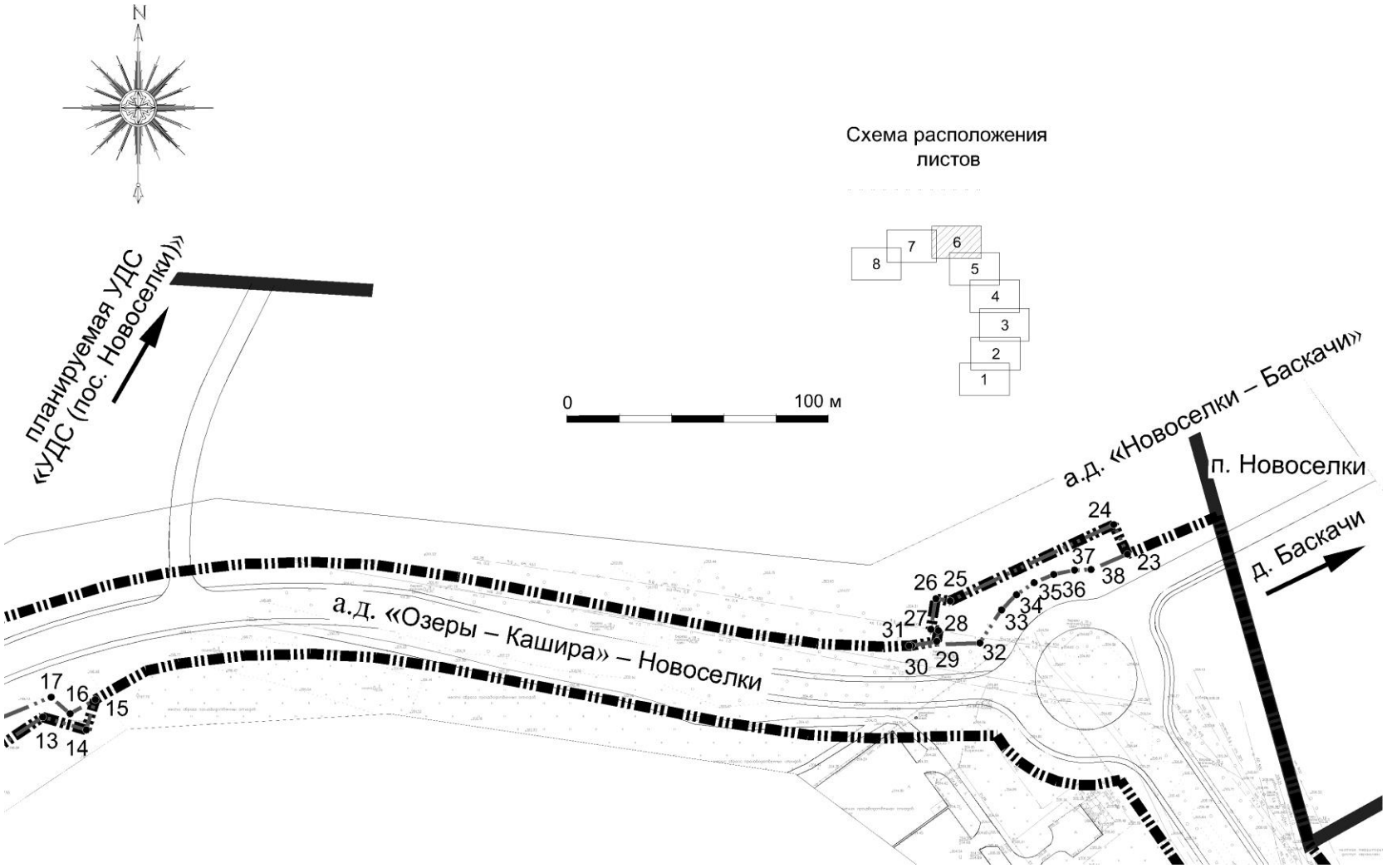

Правительство Московской области

Документация по планировке территории для строительства автомобильной дороги «Озеры – Кашира» – Новоселки в городском округе Кашира Московской области

Проект планировки территории

Чертеж границ зон планируемого размещения линейных объектов инженерной инфраструктуры, подлежащих реконструкции в связи с изменением их местоположения

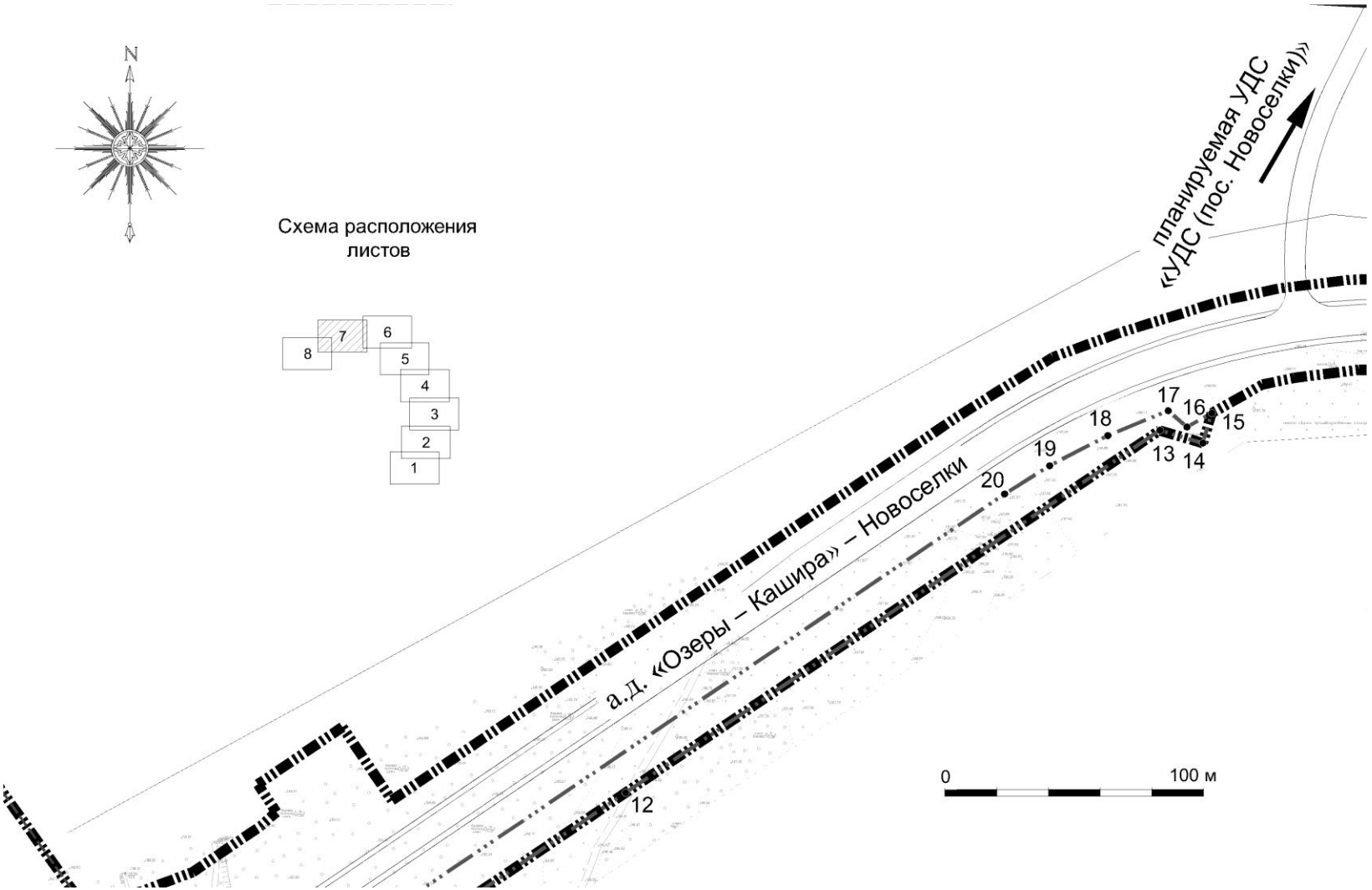

Правительство Московской области

Документация по планировке территории для строительства автомобильной дороги «Озеры – Кашира» – Новоселки в городском округе Кашира Московской области

Проект планировки территории

Чертеж границ зон планируемого размещения линейных объектов инженерной инфраструктуры, подлежащих реконструкции в связи с изменением их местоположения

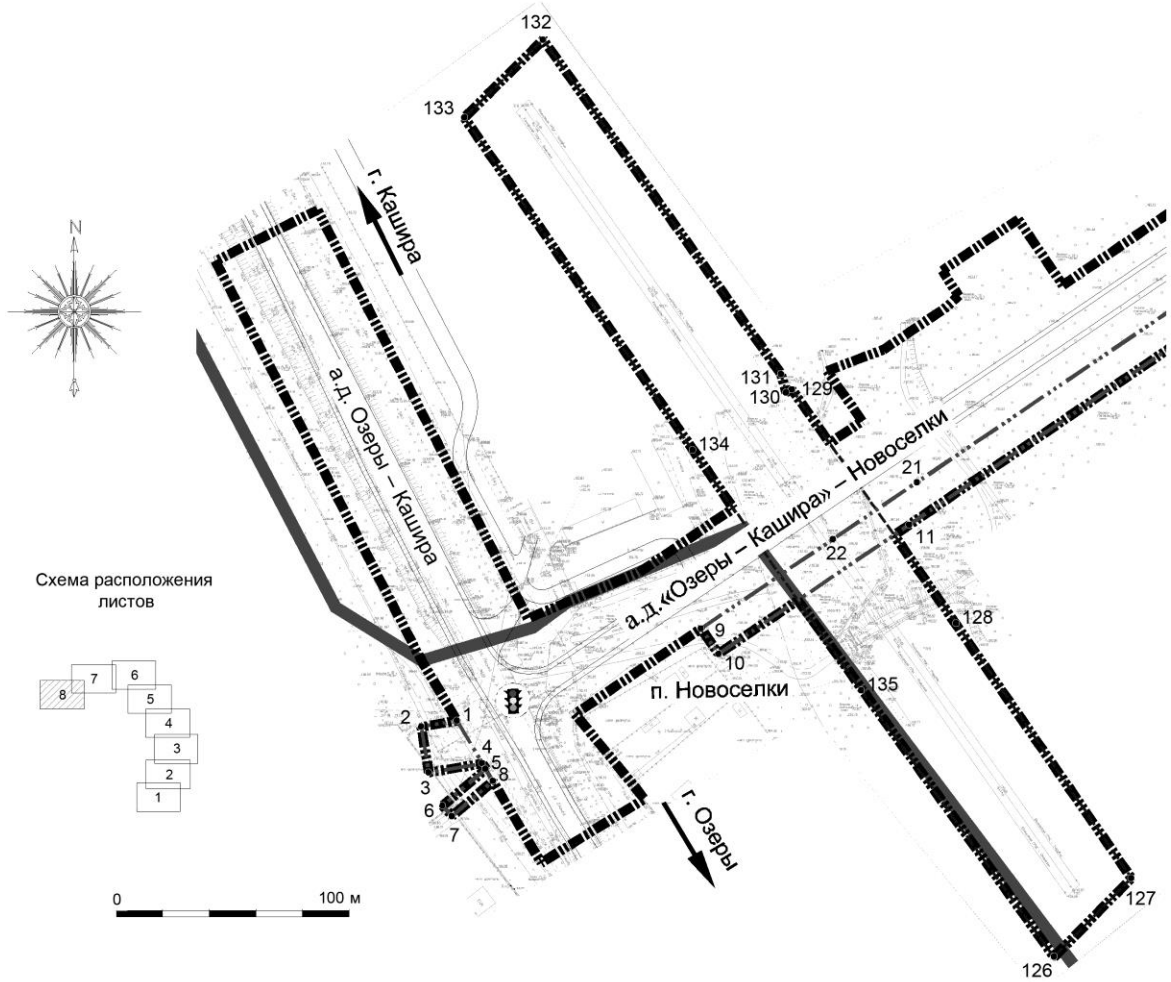

2. Проект межевания территории

Раздел 1. Текстовая часть

Проектом межевания территории строительства автомобильной дороги «Озеры – Кашира» – Новоселки в городском округе Кашира Московской области даны предложения по образованию земельных участков, предназначенных для размещения линейных объектов, включающих элементы их обустройства.

Перечень и сведения о площади образуемых земельных участков, предназначенных для строительства линейного объекта, линейных объектов, подлежащих реконструкции в связи с изменением их местоположения, которые будут отнесены к территориям общего пользования или имуществу общего пользования, в том числе в отношении которых предполагаются резервирование и (или) изъятие для государственных или муниципальных нужд, приведены в таблице 7 «Образуемые земельные участки». Перечень и сведения о площади образуемых земельных участков, предназначенных для планируемого размещения линейных объектов, подлежащих реконструкции в связи с изменением их местоположения, в том числе возможные способы их образования приведены в таблице «Образуемые земельные участки».

Перечень и сведения о виде разрешенного использования лесного участка, количественных и качественных характеристиках лесного участка приведены в соответствии с выписками из государственного лесного реестра о лесных кварталах и о лесотаксационных выделах, предполагаемых к переводу из состава земель лесного фонда в земли с категорией «Земли промышленности, энергетики, транспорта, связи, радиовещания, телевидения, информатики, земли для обеспечения космической деятельности, земли обороны, безопасности и земли иного специального назначения» содержатся в таблице 8 «Характеристика земель лесного фонда по данным Комитета лесного хозяйства Московской области (Ступинское лесничество, Достоевское участковое лесничество, квартал 6), предполагаемых к переводу из состава земель лесного фонда в земли с категорией «Земли промышленности, энергетики, транспорта, связи, радиовещания, телевидения, информатики, земли для обеспечения космической деятельности, земли обороны, безопасности и земли иного специального назначения» предполагаемых к переводу из состава земель лесного фонда в земли с категорией «Земли промышленности, энергетики, транспорта, связи, радиовещания, телевидения, информатики, земли для обеспечения космической деятельности, земли обороны, безопасности и земли иного специального назначения».

Координаты поворотных точек границ образуемых земельных участков приведены в каталоге координат поворотных точек границ образуемых земельных участков в системе координат МСК-50.

Границы образуемых и изменяемых земельных участков, условные номера образуемых земельных участков и номера поворотных точек их границ отображены на графическом материале «Чертеж межевания территории».

Площади в границах публичных сервитутов, подлежащих установлению, представлены в таблице 10 «Ведомость публичных сервитутов, подлежащих установлению».

Координаты поворотных точек границ публичных сервитутов, подлежащих установлению приведены в таблице 11 «Каталог координат поворотных точек границ публичных сервитутов, подлежащих установлению» в системе координат МСК-50.

Границы публичных сервитутов, подлежащих установлению, отображены на графическом материале «Чертеж межевания территории».

Площади в границах публичных сервитутов, подлежащих установлению, в зонах планируемого размещения линейных объектов, подлежащих реконструкции в связи с изменением их местоположения – линий электропередачи ПАО «Россети Московский регион», представлены в таблице 12 «Ведомость публичных сервитутов, подлежащих установлению, в границах зон планируемого размещения линейных объектов, подлежащих реконструкции в связи с изменением их местоположения – линий электропередачи ПАО «Россети Московский регион»

Перечень и сведения о виде разрешенного использования лесного участка, количественных и качественных характеристиках лесного участка приведены в соответствии с выписками

из государственного лесного реестра о лесных кварталах и о лесотаксационных выделах, предполагаемых к установлению на них публичных сервитутов в границах зон линейных объектов инженерной инфраструктуры федерального значения, подлежащих реконструкции в связи с изменением их местоположения и не предполагаемых к переводу из состава земель лесного фонда в земли с категорией «Земли промышленности, энергетики, транспорта» содержатся в таблице 13 «Характеристика земель лесного фонда по данным Комитета лесного хозяйства Московской области (Ступинское лесничество, Достоевское участковое лесничество, квартал 6), предполагаемых к установлению на них публичных сервитутов в границах зон линейных объектов инженерной инфраструктуры федерального значения, подлежащих реконструкции в связи с изменением их местоположения, и не подлежащих переводу из состава земель лесного фонда в земли с категорией «Земли промышленности, энергетики, транспорта»».

Координаты поворотных точек границ публичных сервитутов, подлежащих установлению, в зоне планируемого размещения линейных объектов, подлежащих реконструкции в связи с изменением их местоположения – линий электропередачи ПАО «Россети Московский регион» приведены в каталоге координат поворотных точек границ публичных сервитутов, подлежащих установлению, в границах зон планируемого размещения линейных объектов, подлежащих реконструкции в связи с изменением их местоположения – линий электропередачи ПАО «Россети Московский регион» в системе координат МСК-50.

Границы публичных сервитутов, подлежащих установлению, отображены на графическом материале «Чертеж межевания территории в границах зон планируемого размещения линейных объектов, подлежащих реконструкции в связи с изменением их местоположения – линий электропередач ПАО «Россети Московский регион».

Правительство Московской области

Таблица 7

Образуемые земельные участки

Порядковый № ЗУ	Кадастровый номер исходного земельного участка	Площадь исходного земельного участка кв. м	Категория использования исходного земельного участка	Вид разрешенного использования исходного земельного участка1	Условный номер образуемого земельного участка	Планируемая категория использования земельного участка	Планируемый вид разрешенного использования земельных участков (код)	Площадь испрашиваемого земельного участка кв. м	Способ образования	Целевое назначения лесов	Примечание
Земельные участки, образуемые в зоне планируемого размещения автомобильной дороги «Озеры - Кашира» - Новоселки											
1	50:37:0050405	-	-	-	50:37:0050405:ЗУ1	Земли промышленности, энергетики, транспорта, связи, радиовещания, телевидения, информатики, земли для обеспечения космической деятельности, земли обороны, безопасности и земли иного специального назначения	Коммунальное обслуживание (3.1)	1080	Образование из земель, находящихся в государственной или муниципальной собственности	Защитные леса	Ступинское лесничество, Достоевское участковое лесничество, квартал 6, выдел 20

1 Далее по тексту вид разрешенного использования приведен в соответствии с данными Единого государственного реестра недвижимости

Правительство Московской области

Порядковый № ЗУ	Кадастровый номер исходного земельного участка	Площадь исходного земельного участка кв. м	Категория использования исходного земельного участка	Вид разрешенного использования исходного земельного участка1	Условный номер образуемого земельного участка	Планируемая категория использования земельного участка	Планируемый вид разрешенного использования земельных участков (код)	Площадь испрашиваемого земельного участка кв. м	Способ образования	Целевое назначения лесов	Примечание
2	50:37:0050405	-	-	-	50:37:0050405:ЗУ2	Земли промышленности, энергетики, транспорта, связи, радиовещания, телевидения, информатики, земли для обеспечения космической деятельности, земли обороны, безопасности и земли иного специального назначения	Автомобильный транспорт (7.2)	41	Образование из земель, находящихся в государственной или муниципальной собственности	-	-

Правительство Московской области

Порядковый № ЗУ	Кадастровый номер исходного земельного участка	Площадь исходного земельного участка кв. м	Категория использования исходного земельного участка	Вид разрешенного использования исходного земельного участка1	Условный номер образуемого земельного участка	Планируемая категория использования земельного участка	Планируемый вид разрешенного использования земельных участков (код)	Площадь испрашиваемого земельного участка кв. м	Способ образования	Целевое назначения лесов	Примечание
3	50:37:0050111	-	-	-	50:37:0050111:ЗУ1	Земли населенных пунктов	Улично-дорожная сеть (12.0.1)	5271	Образование из земель, находящихся в государственной или муниципальной собственности	-	-

Правительство Московской области

Порядковый № ЗУ	Кадастровый номер исходного земельного участка	Площадь исходного земельного участка кв. м	Категория использования исходного земельного участка	Вид разрешенного использования исходного земельного участка1	Условный номер образуемого земельного участка	Планируемая категория использования земельного участка	Планируемый вид разрешенного использования земельных участков (код)	Площадь испрашиваемого земельного участка кв. м	Способ образования	Целевое назначения лесов	Примечание
4	50:37:0050405	-	-	-	50:37:0050405:ЗУ3	Земли промышленности, энергетики, транспорта, связи, радиовещания, телевидения, информатики, земли для обеспечения космической деятельности, земли обороны, безопасности и земли иного специального назначения	Автомобильный транспорт (7.2)	2425	Образование из земель, находящихся в государственной или муниципальной собственности	Защитные леса	Ступинское лесничество, Достоевское участковое лесничество, квартал 6, выдел 20

Правительство Московской области

Порядковый № ЗУ	Кадастровый номер исходного земельного участка	Площадь исходного земельного участка кв. м	Категория использования исходного земельного участка	Вид разрешенного использования исходного земельного участка1	Условный номер образуемого земельного участка	Планируемая категория использования земельного участка	Планируемый вид разрешенного использования земельных участков (код)	Площадь испрашиваемого земельного участка кв. м	Способ образования	Целевое назначения лесов	Примечание
5	50:37:0050111	-	-	-	50:37:0050111:ЗУ2	Земли населенных пунктов	Улично-дорожная сеть (12.0.1)	1348	Образование из земель, находящихся в государственной или муниципальной собственности	-	-
6	50:37:0050406	-	-	-	50:37:0050406:ЗУ1	Земли промышленности, энергетики, транспорта, связи, радиовещания, телевидения…2	Автомобильный транспорт (7.2)	20	Образование из земель, находящихся в государственной или муниципальной собственности	-	-

2 Земли промышленности, энергетики, транспорта, связи, радиовещания, телевидения, информатики, земли для обеспечения космической деятельности, земли обороны, безопасности и земли иного специального назначения

Правительство Московской области

Порядковый № ЗУ	Кадастровый номер исходного земельного участка	Площадь исходного земельного участка кв. м	Категория использования исходного земельного участка	Вид разрешенного использования исходного земельного участка1	Условный номер образуемого земельного участка	Планируемая категория использования земельного участка	Планируемый вид разрешенного использования земельных участков (код)	Площадь испрашиваемого земельного участка кв. м	Способ образования	Целевое назначения лесов	Примечание
7	50:37:0050406	-	-	-	50:37:0050406:ЗУ2	Земли промышленности, энергетики, транспорта, связи, радиовещания, телевидения…2	Автомобильный транспорт (7.2)	2241	Образование из земель, находящихся в государственной или муниципальной собственности	-	-
8	50:37:0050405	-	-	-	50:37:0050405:ЗУ4	Земли промышленности, энергетики, транспорта, связи, радиовещания, телевидения…3	Автомобильный транспорт (7.2)	1206	Образование из земель, находящихся в государственной или муниципальной собственности	-	-

3 Земли промышленности, энергетики, транспорта, связи, радиовещания, телевидения, информатики, земли для обеспечения космической деятельности, земли обороны, безопасности и земли иного специального назначения

Правительство Московской области

Порядковый № ЗУ	Кадастровый номер исходного земельного участка	Площадь исходного земельного участка кв. м	Категория использования исходного земельного участка	Вид разрешенного использования исходного земельного участка1	Условный номер образуемого земельного участка	Планируемая категория использования земельного участка	Планируемый вид разрешенного использования земельных участков (код)	Площадь испрашиваемого земельного участка кв. м	Способ образования	Целевое назначения лесов	Примечание
9	50:37:00504 05:11	4730	Земли промышленности, энергетики, транспорта, связи, радиовещания, телевидения…3	Строительная промышленность, склады	50:37:00504 05:11:ЗУ1	Земли промышленности, энергетики, транспорта, связи, радиовещания, телевидения…3	Автомобильный транспорт (7.2)	85	Путем раздела земельного участка	-	-
10	50:37:00504 06:944	138321	Земли сельскохозяйственного назначения	-	50:37:00504 06:944:ЗУ1	Земли промышленности, энергетики, транспорта, связи, радиовещания …3	Автомобильный транспорт (7.2)	2	Путем раздела земельного участка	-	-
11	50:37:00504 06:332	1355	Земли сельскохозяйственного назначения	Для дачного строительства	50:37:00504 06:332:ЗУ1	Земли промышленности, энергетики, транспорта, связи, радиовещания, телевидения…4	Автомобильный транспорт (7.2)	235	Путем раздела земельного участка	-	-

4 Земли промышленности, энергетики, транспорта, связи, радиовещания, телевидения, информатики, земли для обеспечения космической деятельности, земли обороны, безопасности и земли иного специального назначения

Правительство Московской области

Порядковый № ЗУ	Кадастровый номер исходного земельного участка	Площадь исходного земельного участка кв. м	Категория использования исходного земельного участка	Вид разрешенного использования исходного земельного участка1	Условный номер образуемого земельного участка	Планируемая категория использования земельного участка	Планируемый вид разрешенного использования земельных участков (код)	Площадь испрашиваемого земельного участка кв. м	Способ образования	Целевое назначения лесов	Примечание
12	50:37:00504 06:364	1133	Земли сельскохозяйственного назначения	Для дачного строительства	50:37:00504 06:364:ЗУ1	Земли промышленности, энергетики, транспорта, связи, радиовещания, телевидения…4	Автомобильный транспорт (7.2)	663	Путем раздела земельного участка	-	-
13	50:37:00504 06:1369	41547	Земли населённых пунктов	для сельскохозяйственного производства	50:37:00504 06:1369:ЗУ1	Земли населенных пунктов	Улично-дорожная сеть (12.0.1)	1148	Путем раздела земельного участка	-	-
14	50:37:00504 06:827	20246	Земли сельскохозяйственного назначения	Для дачного строительства	50:37:00504 06:827:ЗУ1	Земли промышленности, энергетики, транспорта, связи, радиовещания, телевидения…4	Автомобильный транспорт (7.2)	502	Путем раздела земельного участка	-	-
15	50:37:00504 06:825	1098	Земли сельскохозяйственного назначения	Для дачного строительства	50:37:00504 06:825:ЗУ1	Земли промышленности, энергетики, транспорта, связи, радиовещания, телевидения…5	Автомобильный транспорт (7.2)	117	Путем раздела земельного участка	-	-

5 Земли промышленности, энергетики, транспорта, связи, радиовещания, телевидения, информатики, земли для обеспечения космической деятельности, земли обороны, безопасности и земли иного специального назначения

Правительство Московской области

Порядковый № ЗУ	Кадастровый номер исходного земельного участка	Площадь исходного земельного участка кв. м	Категория использования исходного земельного участка	Вид разрешенного использования исходного земельного участка1	Условный номер образуемого земельного участка	Планируемая категория использования земельного участка	Планируемый вид разрешенного использования земельных участков (код)	Площадь испрашиваемого земельного участка кв. м	Способ образования	Целевое назначения лесов	Примечание
16	50:37:0050406:824	129425	Земли сельскохозяйственного назначения	Для дачного строительства	50:37:0050406:824:ЗУ1	Земли промышленности, энергетики, транспорта, связи, радиовещания, телевидения…5	Автомобильный транспорт (7.2)	482	Путем раздела земельного участка	-	-
17	50:37:0000000:8260	22171	Земли населённых пунктов	общее пользование территории	50:37:0000000:8260:ЗУ1	Земли населенных пунктов	Улично-дорожная сеть (12.0.1)	1507	Путем раздела земельного участка	-	-
18	50:37:0000000:126	144440	Земли сельскохозяйственного назначения	Для сельскохозяйственного производства	50:37:0000000:126:ЗУ1	Земли промышленности, энергетики, транспорта, связи, радиовещания, телевидения…5	Автомобильный транспорт (7.2)	13688	Путем раздела земельного участка	-	-
19	50:37:0000000:7923	912000	Земли сельскохозяйственного назначения	для сельскохозяйственного производства	50:37:0000000:7923:ЗУ1	Земли промышленности, энергетики, транспорта, связи, радиовещания, телевидения…6	Коммунальное обслуживание (3.1)	1663	Путем раздела земельного участка	-	-

6 Земли промышленности, энергетики, транспорта, связи, радиовещания, телевидения, информатики, земли для обеспечения космической деятельности, земли обороны, безопасности и земли иного специального назначения

Правительство Московской области

Порядковый № ЗУ	Кадастровый номер исходного земельного участка	Площадь исходного земельного участка кв. м	Категория использования исходного земельного участка	Вид разрешенного использования исходного земельного участка1	Условный номер образуемого земельного участка	Планируемая категория использования земельного участка	Планируемый вид разрешенного использования земельных участков (код)	Площадь испрашиваемого земельного участка кв. м	Способ образования	Целевое назначения лесов	Примечание
20	50:37:0000000:7923	912000	Земли сельскохозяйственного назначения	для сельскохозяйственного производства	50:37:0000000:7923:ЗУ2	Земли промышленности, энергетики, транспорта, связи, радиовещания, телевидения…6	Автомобильный транспорт (7.2)	47872	Путем раздела земельного участка	-	-
21	50:37:0000000:7923	912000	Земли сельскохозяйственного назначения	для сельскохозяйственного производства	50:37:0000000:7923:ЗУ3	Земли промышленности, энергетики, транспорта, связи, радиовещания, телевидения…6	Коммунальное обслуживание (3.1)	233	Путем раздела земельного участка	-	-
22	50:37:0000000:7923	912000	Земли сельскохозяйственного назначения	для сельскохозяйственного производства	50:37:0000000:7923:ЗУ4	Земли промышленности, энергетики, транспорта, связи, радиовещания, телевидения…7	Автомобильный транспорт (7.2)	1326	Путем раздела земельного участка	-	-

7 Земли промышленности, энергетики, транспорта, связи, радиовещания, телевидения, информатики, земли для обеспечения космической деятельности, земли обороны, безопасности и земли иного специального назначения

Правительство Московской области

Порядковый № ЗУ	Кадастровый номер исходного земельного участка	Площадь исходного земельного участка кв. м	Категория использования исходного земельного участка	Вид разрешенного использования исходного земельного участка1	Условный номер образуемого земельного участка	Планируемая категория использования земельного участка	Планируемый вид разрешенного использования земельных участков (код)	Площадь испрашиваемого земельного участка кв. м	Способ образования	Целевое назначения лесов	Примечание
23	50:37:0000000:7923	912000	Земли сельскохозяйственного назначения	для сельскохозяйственного производства	50:37:0000000:7923:ЗУ5	Земли промышленности, энергетики, транспорта, связи, радиовещания, телевидения…7	Автомобильный транспорт (7.2)	9863	Путем раздела земельного участка	-	-
24	50:37:0000000:7923	912000	Земли сельскохозяйственного назначения	для сельскохозяйственного производства	50:37:0000000:7923:ЗУ6	Земли промышленности, энергетики, транспорта, связи, радиовещания, телевидения…7	Коммунальное обслуживание (3.1)	593	Путем раздела земельного участка	-	-
25	50:37:0050406:733	20000	Земли сельскохозяйственного назначения	для сельскохозяйственного производства	50:37:0050406:733:ЗУ1	Земли промышленности, энергетики, транспорта, связи, радиовещания, телевидения…8	Автомобильный транспорт (7.2)	17931	Путем раздела земельного участка	-	-

8 Земли промышленности, энергетики, транспорта, связи, радиовещания, телевидения, информатики, земли для обеспечения космической деятельности, земли обороны, безопасности и земли иного специального назначения

Правительство Московской области

Порядковый № ЗУ	Кадастровый номер исходного земельного участка	Площадь исходного земельного участка кв. м	Категория использования исходного земельного участка	Вид разрешенного использования исходного земельного участка1	Условный номер образуемого земельного участка	Планируемая категория использования земельного участка	Планируемый вид разрешенного использования земельных участков (код)	Площадь испрашиваемого земельного участка кв. м	Способ образования	Целевое назначения лесов	Примечание
-	50:37:0050405:18	18	Земли промышленности, энергетики, транспорта, связи, радиовещания, телевидения…8	для размещения,обслуживания и эксплуатации опоры №19 ВЛ 110 кВ "Кашира-Ожерелье 1" с отпайками / №19 ВЛ 110 кВ "Кашира-Мордвес"	-	Земли промышленности, энергетики, транспорта, связи, радиовещания, телевидения…8	Автомобильный транспорт (7.2)	18	Не требуется (полное изъятие)	-	-
Итого								111560			
Земельные участки, образуемые в зоне планируемого размещения линейных объектов инженерной инфраструктуры, подлежащих реконструкции в связи с изменением их местоположения											
26	50:37:0050111	-	-	-	50:37:0050111:ЗУ3	Земли населенных пунктов	Коммунальное обслуживание (3.1)	129	Образование из земель, находящихся в государственной или муниципальной собственности	-	-

Правительство Московской области

Порядковый № ЗУ	Кадастровый номер исходного земельного участка	Площадь исходного земельного участка кв. м	Категория использования исходного земельного участка	Вид разрешенного использования исходного земельного участка1	Условный номер образуемого земельного участка	Планируемая категория использования земельного участка	Планируемый вид разрешенного использования земельных участков (код)	Площадь испрашиваемого земельного участка кв. м	Способ образования	Целевое назначения лесов	Примечание
27	50:37:0050406	-	-	-	50:37:0050406:ЗУ3	Земли промышленности, энергетики, транспорта, связи, радиовещания, телевидения…9	Коммунальное обслуживание (3.1)	45	Образование из земель, находящихся в государственной или муниципальной собственности	-	-
28	50:37:0050406	-	-	-	50:37:0050406:ЗУ4	Земли промышленности, энергетики, транспорта, связи, радиовещания, телевидения…10	Коммунальное обслуживание (3.1)	2	Образование из земель, находящихся в государственной или муниципальной собственности	-	-

9 Земли промышленности, энергетики, транспорта, связи, радиовещания, телевидения, информатики, земли для обеспечения космической деятельности, земли обороны, безопасности и земли иного специального назначения

10 Земли промышленности, энергетики, транспорта, связи, радиовещания, телевидения, информатики, земли для обеспечения космической деятельности, земли обороны, безопасности и земли иного специального назначения

Правительство Московской области

Порядковый № ЗУ	Кадастровый номер исходного земельного участка	Площадь исходного земельного участка кв. м	Категория использования исходного земельного участка	Вид разрешенного использования исходного земельного участка1	Условный номер образуемого земельного участка	Планируемая категория использования земельного участка	Планируемый вид разрешенного использования земельных участков (код)	Площадь испрашиваемого земельного участка кв. м	Способ образования	Целевое назначения лесов	Примечание
29	50:37:0050609	-	-	-	50:37:0050609:ЗУ1	Земли промышленности, энергетики, транспорта, связи, радиовещания, телевидения…10	Коммунальное обслуживание (3.1)	371	Образование из земель, находящихся в государственной или муниципальной собственности	-	-
30	50:37:0050609	-	-	-	50:37:0050609:ЗУ2	Земли населенных пунктов	Коммунальное обслуживание (3.1)	332	Образование из земель, находящихся в государственной или муниципальной собственности	-	-

Правительство Московской области

Порядковый № ЗУ	Кадастровый номер исходного земельного участка	Площадь исходного земельного участка кв. м	Категория использования исходного земельного участка	Вид разрешенного использования исходного земельного участка1	Условный номер образуемого земельного участка	Планируемая категория использования земельного участка	Планируемый вид разрешенного использования земельных участков (код)	Площадь испрашиваемого земельного участка кв. м	Способ образования	Целевое назначения лесов	Примечание
31	50:37:0050405	-	-	-	50:37:0050405:ЗУ5	Земли промышленности, энергетики, транспорта, связи, радиовещания, телевидения…11	Коммунальное обслуживание (3.1)	118	Образование из земель, находящихся в государственной или муниципальной собственности	Защитные леса	Ступинское лесничество, Достоевское участковое лесничество, квартал 6, выдел 20
32	50:37:0050405	-	-	-	50:37:0050405:ЗУ6	Земли промышленности, энергетики, транспорта, связи, радиовещания, телевидения…12	Коммунальное обслуживание (3.1)	408	Образование из земель, находящихся в государственной или муниципальной собственности	-	-

11 Земли промышленности, энергетики, транспорта, связи, радиовещания, телевидения, информатики, земли для обеспечения космической деятельности, земли обороны, безопасности и земли иного специального назначения

12 Земли промышленности, энергетики, транспорта, связи, радиовещания, телевидения, информатики, земли для обеспечения космической деятельности, земли обороны, безопасности и земли иного специального назначения

Правительство Московской области

Порядковый № ЗУ	Кадастровый номер исходного земельного участка	Площадь исходного земельного участка кв. м	Категория использования исходного земельного участка	Вид разрешенного использования исходного земельного участка1	Условный номер образуемого земельного участка	Планируемая категория использования земельного участка	Планируемый вид разрешенного использования земельных участков (код)	Площадь испрашиваемого земельного участка кв. м	Способ образования	Целевое назначения лесов	Примечание
33	50:37:0050405	-	-	-	50:37:0050405:ЗУ7	Земли населенных пунктов	Коммунальное обслуживание (3.1)	546	Образование из земель, находящихся в государственной или муниципальной собственности	-	-
34	50:37:0050111	-	-	-	50:37:0050111:ЗУ4	Земли населенных пунктов	Коммунальное обслуживание (3.1)	387	Образование из земель, находящихся в государственной или муниципальной собственности	-	-

Правительство Московской области

Порядковый № ЗУ	Кадастровый номер исходного земельного участка	Площадь исходного земельного участка кв. м	Категория использования исходного земельного участка	Вид разрешенного использования исходного земельного участка1	Условный номер образуемого земельного участка	Планируемая категория использования земельного участка	Планируемый вид разрешенного использования земельных участков (код)	Площадь испрашиваемого земельного участка кв. м	Способ образования	Целевое назначения лесов	Примечание
35	50:37:0050609	-	-	-	50:37:0050609:ЗУ3	Земли промышленности, энергетики, транспорта, связи, радиовещания, телевидения…13	Коммунальное обслуживание (3.1)	5	Образование из земель, находящихся в государственной или муниципальной собственности	-	-
36	50:37:0050405	-	-	-	50:37:0050405:ЗУ8	Земли населенных пунктов	Коммунальное обслуживание (3.1)	2	Образование из земель, находящихся в государственной или муниципальной собственности	-	-
Итого								2345			

13 Земли промышленности, энергетики, транспорта, связи, радиовещания, телевидения, информатики, земли для обеспечения космической деятельности, земли обороны, безопасности и земли иного специального назначения

Правительство Московской области

Таблица 8

Характеристика земель лесного фонда по данным Комитета лесного хозяйства Московской области (Ступинское лесничество, Достоевское участковое лесничество, квартал 6), предполагаемых к переводу из состава земель лесного фонда в земли с категорией «Земли промышленности, энергетики, транспорта»

Выдел	Состав, особенности выдела, количественная доля в составе древостоя пород деревьев	Высота, м	Возраст	Ярус	Подрост., подлесок	Хозяйственные мероприятия	Номер образуемого участка/ публичного сервитута/кадастровый номер земельного участка	Площадь лесного выдела в границах линейного объекта, кв.м
Ступинское лесничество, Достоевское участковое лесничество								
категория защитности – леса, расположенные в защитных полосах лесов								
Виды использования: заготовка древесины (включая СОМ), заготовка и сбор недревесных лесных ресурсов, заготовка пищевых лесных ресурсов и сбор лекарственных растений, осуществление видов деятельности в сфере охотничьего хозяйства, ведение сельского хозяйства (сенокошение пчеловодство), осуществление научно-исследовательской деятельности, образовательной деятельности, осуществление рекреационной деятельности; выращивание посадочного материала лесных растений (саженцев, сеянцев), выполнение работ по геологическому изучению недр, разработка месторождений и полезных ископаемых, строительство и эксплуатация водохранилищ и иных искусственных водных объектов, а также гидротехнических сооружений морских терминалов, речных портов, причалов; строительство, реконструкция, эксплуатация линейных объектов, осуществление религиозной деятельности, изыскательские работы							
квартал 6								
20	Осина - 70%, береза - 30%	осина - 23, береза - 24	65	1	Подлесок: лещина, рябина, крушина ломкая, густой	-	1	1080
							4	2425
							31	118

Правительство Московской области

Таблица 9

Каталог координат поворотных точек границ образуемых земельных участков

Система координат МСК-50

Номер точки	Координаты, м	
	X	У
1		
1	366458.23	2236886.93
2	366479.91	2236872.03
3	366488.89	2236896.05
4	366506.02	2236921.34
5	366482.79	2236923.18
1	366458.23	2236886.93
2		
6	366369.36	2236745.11
7	366373.30	2236743.08
8	366380.46	2236760.27
6	366369.36	2236745.11
3		
9	366391.94	2236851.51
10	366332.20	2236763.36
11	366327.29	2236767.37
12	366295.70	2236793.17
13	366282.36	2236771.64
14	366287.76	2236768.80
15	366320.27	2236751.84
16	366364.55	2236728.98
6	366369.36	2236745.11
8	366380.46	2236760.27
17	366393.19	2236790.96
18	366404.32	2236817.79
19	366412.17	2236836.29
9	366391.94	2236851.51
4		
20	366441.12	2236861.68
5	366482.79	2236923.18
21	366447.00	2236926.00
22	366430.28	2236908.08
23	366407.33	2236874.22
24	366409.00	2236869.77
20	366441.12	2236861.68
5		
25	366355.11	2236697.33
26	366359.92	2236713.47
27	366312.95	2236737.72
28	366280.39	2236754.71
29	366273.96	2236758.09
30	366268.19	2236748.79

Номер точки	Координаты, м	
	X	У
25	366355.11	2236697.33
6		
31	365254.12	2237865.23
32	365227.95	2237998.06
33	365231.42	2237978.91
31	365254.12	2237865.23
7		
32	365227.95	2237998.06
34	365228.30	2237998.55
35	365227.87	2238000.32
36	365230.12	2238001.04
37	365234.94	2238007.65
38	365350.83	2238049.38
39	365333.80	2238061.82
40	365221.81	2238021.80
41	365222.91	2238017.72
32	365227.95	2237998.06
8		
18	366404.32	2236817.79
42	366409.60	2236815.18
20	366441.12	2236861.68
24	366409.00	2236869.77
23	366407.33	2236874.22
9	366391.94	2236851.51
19	366412.17	2236836.29
18	366404.32	2236817.79
За исключением		
43	366433.39	2236853.18
44	366430.88	2236850.05
45	366429.23	2236851.18
46	366431.24	2236854.65
47	366433.74	2236857.78
48	366435.40	2236856.65
43	366433.39	2236853.18
9		
17	366393.19	2236790.96
42	366409.60	2236815.18
18	366404.32	2236817.79
17	366393.19	2236790.96
10		
34	365228.30	2237998.55
36	365230.12	2238001.04

Правительство Московской области

Номер точки	Координаты, м	
	X	У
35	365227.87	2238000.32
34	365228.30	2237998.55
11		
49	365849.51	2238256.69
50	365837.21	2238273.66
51	365830.02	2238273.35
52	365834.90	2238251.47
49	365849.51	2238256.69
12		
53	365816.79	2238245.00
54	365810.73	2238272.55
55	365802.85	2238272.22
56	365787.24	2238248.50
57	365791.77	2238236.06
53	365816.79	2238245.00
13		
58	366407.58	2237873.44
59	366417.39	2237891.61
60	366317.60	2237940.77
58	366407.58	2237873.44
14		
61	365243.32	2238040.10
62	365214.53	2238064.54
63	365213.53	2238050.66
64	365215.98	2238030.33
61	365243.32	2238040.10
15		
57	365791.77	2238236.06
56	365787.24	2238248.50
65	365775.14	2238230.12
57	365791.77	2238236.06
16		
51	365830.02	2238273.35
54	365810.73	2238272.55
53	365816.79	2238245.00
52	365834.90	2238251.47
51	365830.02	2238273.35
17		
13	366282.36	2236771.64
29	366273.96	2236758.09
28	366280.39	2236754.71
27	366312.95	2236737.72
26	366359.92	2236713.47
16	366364.55	2236728.98

Номер точки	Координаты, м	
	X	У
15	366320.27	2236751.84
14	366287.76	2236768.80
13	366282.36	2236771.64
18		
66	366427.02	2237886.86
59	366417.39	2237891.61
58	366407.58	2237873.44
67	366193.55	2238033.59
49	365849.51	2238256.69
68	365290.45	2238056.94
61	365243.32	2238040.10
64	365215.98	2238030.33
69	365217.65	2238020.32
39	365333.80	2238061.82
70	365848.29	2238245.68
71	366188.24	2238025.04
72	366410.76	2237859.28
66	366427.02	2237886.86
19		
5	366482.79	2236923.18
4	366506.02	2236921.34
73	366506.76	2236922.43
74	366512.11	2236928.36
75	366522.83	2236921.26
76	366544.99	2236953.96
77	366516.66	2236973.15
5	366482.79	2236923.18
20		
78	366667.20	2237273.47
79	366657.61	2237250.10
80	366645.94	2237227.61
81	366635.02	2237210.18
82	366431.86	2236910.42
83	366430.29	2236908.10
21	366447.00	2236926.00
5	366482.79	2236923.18
84	366664.34	2237191.07
85	366687.92	2237228.92
86	366697.31	2237254.63
87	366709.93	2237295.14
88	366714.50	2237316.52
89	366717.93	2237344.70
90	366718.83	2237373.08
91	366717.84	2237397.05

Правительство Московской области

Номер точки	Координаты, м	
	X	У
92	366713.08	2237429.13
93	366691.70	2237539.11
94	366687.73	2237566.60
95	366686.45	2237591.80
96	366687.90	2237628.93
97	366700.49	2237637.21
98	366706.30	2237642.94
99	366710.89	2237649.68
100	366714.07	2237657.19
101	366715.73	2237665.18
102	366715.93	2237671.47
103	366736.23	2237719.85
104	366611.22	2237754.97
105	366449.84	2237874.24
106	366425.11	2237836.36
107	366412.18	2237835.87
108	366635.57	2237682.72
109	366633.79	2237673.68
110	366633.76	2237665.91
111	366635.20	2237658.27
112	366638.08	2237651.04
113	366642.28	2237644.50
114	366647.65	2237638.87
115	366652.59	2237635.47
116	366652.48	2237618.88
117	366651.42	2237591.60
118	366652.85	2237563.21
119	366657.18	2237533.27
120	366678.57	2237423.22
121	366682.34	2237397.84
122	366683.80	2237372.62
123	366683.00	2237347.38
124	366679.95	2237322.30
125	366677.31	2237309.95
126	366674.67	2237297.60
127	366675.71	2237282.99
78	366667.20	2237273.47
21		
125	366677.31	2237309.95
128	366660.90	2237280.75
78	366667.20	2237273.47
127	366675.71	2237282.99
126	366674.67	2237297.60
125	366677.31	2237309.95

Номер точки	Координаты, м	
	X	У
22		
129	366028.70	2238098.77
130	366143.85	2238019.83
131	366073.92	2238073.44
132	365973.68	2238143.88
133	365898.51	2238184.70
134	365890.45	2238188.43
129	366028.70	2238098.77
23		
135	365863.17	2238196.72
134	365890.45	2238188.43
136	365802.29	2238229.24
39	365333.80	2238061.82
38	365350.83	2238049.38
137	365620.65	2238146.51
138	365634.70	2238151.55
139	365651.63	2238157.79
140	365657.23	2238159.64
141	365677.56	2238167.01
142	365711.61	2238179.40
143	365726.09	2238184.55
144	365741.37	2238189.97
145	365757.36	2238195.82
146	365777.12	2238202.84
147	365829.20	2238192.34
148	365854.79	2238187.49
135	365863.17	2238196.72
24		
147	365829.20	2238192.34
149	365835.46	2238167.19
150	365843.67	2238162.17
151	365857.53	2238165.89
148	365854.79	2238187.49
147	365829.20	2238192.34
25		
107	366412.18	2237835.87
106	366425.11	2237836.36
105	366449.84	2237874.24
152	366444.21	2237878.40
66	366427.02	2237886.86
72	366410.76	2237859.28
153	366188.26	2238025.03
70	365848.29	2238245.68
136	365802.29	2238229.24

Правительство Московской области

Номер точки	Координаты, м	
	X	У
133	365898.51	2238184.70
132	365973.68	2238143.88
131	366073.92	2238073.44
130	366143.85	2238019.83
107	366412.18	2237835.87
26		
154	366290.57	2236708.32
155	366291.65	2236709.78
156	366294.69	2236711.45
157	366296.14	2236710.38
158	366308.52	2236724.91
159	366303.27	2236728.02
160	366288.21	2236710.32
154	366290.57	2236708.32
27		
161	365230.13	2238001.04
162	365239.35	2238003.99
163	365243.08	2238010.58
37	365234.94	2238007.65
161	365230.13	2238001.04
28		
164	365229.40	2237994.04
165	365228.30	2237998.54
32	365227.95	2237998.06
166	365228.78	2237993.87
164	365229.40	2237994.04
29		
167	365167.73	2238043.96
168	365168.58	2238044.09
169	365168.14	2238053.38
170	365168.18	2238054.01
171	365158.66	2238053.57
172	365147.34	2238050.61
173	365130.01	2238044.52
174	365132.15	2238036.30
175	365160.17	2238043.63
167	365167.73	2238043.96
30		
176	365180.23	2237986.58
177	365180.05	2237987.59
178	365178.81	2237992.43
179	365176.78	2237991.78
180	365174.20	2238000.40
181	365176.70	2238000.65

Номер точки	Координаты, м	
	X	У
182	365175.52	2238005.25
183	365174.36	2238009.57
184	365163.70	2238007.40
185	365138.23	2237998.53
186	365138.39	2237996.87
187	365168.11	2237999.80
188	365172.77	2237984.23
176	365180.23	2237986.58
31		
23	366407.33	2236874.22
189	366430.30	2236908.11
190	366405.00	2236881.00
191	366404.75	2236881.23
192	366404.72	2236881.21
193	366404.72	2236881.19
194	366404.85	2236880.84
195	366405.90	2236878.04
23	366407.33	2236874.22
32		
196	366391.94	2236851.52
23	366407.33	2236874.22
195	366405.90	2236878.04
194	366404.85	2236880.84
193	366404.72	2236881.19
192	366404.72	2236881.21
191	366404.75	2236881.23
197	366399.43	2236886.20
198	366381.34	2236859.50
196	366391.94	2236851.52
33		
199	366381.16	2236859.23
200	366357.97	2236825.02
201	366368.95	2236817.59
196	366391.94	2236851.52
202	366389.24	2236853.55
199	366381.16	2236859.23
34		
203	366329.33	2236712.59
204	366310.87	2236723.52
205	366307.31	2236702.18
206	366310.42	2236699.90
207	366326.75	2236697.18
203	366329.33	2236712.59
35		

Правительство Московской области

Номер точки	Координаты, м	
	X	У
208	365138.20	2237998.81
185	365138.23	2237998.53
184	365163.70	2238007.40
209	365143.84	2238000.85
208	365138.20	2237998.81

Номер точки	Координаты, м	
	X	У
36		
210	366381.33	2236859.50
199	366381.16	2236859.23
202	366389.24	2236853.55
210	366381.33	2236859.50

Правительство Московской области

Таблица 10

Ведомость публичных сервитутов, подлежащих установлению

Порядковый номер публичного сервитута, подлежащего установлению	Кадастровый номер исходного земельного участка	Площадь исходного земельного участка кв. м	Категория исходного земельного участка	Вид разрешенного использования исходного земельного участка	Условный номер публичного сервитута, подлежащего установлению	Площадь публичного сервитута, подлежащего установлению, кв. м	Назначение сервитута
37	50:37:0000000 :8259	491 510	Земли промышленности, энергетики, транспорта, связи, радиовещания, телевидения, информатики, земли для обеспечения космической деятельности, земли обороны, безопасности и земли иного специального назначения	для размещения автомобильных дорог и их конструктивных элементов	50:37:0000000: 8259/чзу1	18300	Устройство пересечения с автомобильной дорогой «Озеры – Кашира»
38	50:37:0000000 :8259	491 511	Земли промышленности, энергетики, транспорта, связи, радиовещания, телевидения, информатики, земли для обеспечения космической деятельности, земли обороны, безопасности и земли иного специального назначения	для размещения автомобильных дорог и их конструктивных элементов	50:37:0000000: 8259/чзу2	9690	Устройство пересечения с автомобильной дорогой «Озеры – Кашира»
39	50:37:0050406 :364	1 133	Земли сельскохозяйственного назначения		50:37:0050406: 364/чзу1	246	Размещение инженерных сооружений

Правительство Московской области

Порядковый номер публичного сервитута, подлежащего установлению	Кадастровый номер исходного земельного участка	Площадь исходного земельного участка кв. м	Категория исходного земельного участка	Вид разрешенного использования исходного земельного участка	Условный номер публичного сервитута, подлежащего установлению	Площадь публичного сервитута, подлежащего установлению, кв. м	Назначение сервитута
40	50:37:0050406:944	138 321	Земли сельскохозяйственного назначения	-	50:37:0050406:944/чзу1	55	Размещение инженерных сооружений
41	50:37:0050111:992	1 802	Земли населённых пунктов	Для индивидуального жилищного строительства	50:37:0050111:992/чзу1	13	Размещение инженерных сооружений
42	50:37:0050111:992	1 803	Земли населённых пунктов	Для индивидуального жилищного строительства	50:37:0050111:992/чзу2	3	Размещение инженерных сооружений
43	50:37:0050609:291	7 94	Земли промышленности, энергетики, транспорта, связи, радиовещания, телевидения, информатики, земли для обеспечения космической деятельности, земли обороны, безопасности и земли иного специального назначения	автомобильный транспорт	50:37:0050609:291/чзу1	506	Размещение инженерных сооружений
44	50:37:0050406:1371	285 086	Земли населённых пунктов	Для сельскохозяйственного производства	50:37:0050406:1371/чзу1	3023	Размещение инженерных сооружений
45	50:37:0050609:618	39 692	Земли сельскохозяйственного назначения	для сельскохозяйственного производства	50:37:0050609:618/чзу1	14	Размещение инженерных сооружений
46	50:37:0050406:824	129 425	Земли сельскохозяйственного назначения	для дачного строительства	50:37:0050406:824/чзу1	380	Размещение инженерных сооружений
47	50:37:0000000:7923	912 000	Земли сельскохозяйственного назначения	для сельскохозяйственного производства	50:37:0000000:7923/чзу1	947	Размещение инженерных сооружений

Правительство Московской области

Порядковый номер публичного сервитута, подлежащего установлению	Кадастровый номер исходного земельного участка	Площадь исходного земельного участка кв. м	Категория исходного земельного участка	Вид разрешенного использования исходного земельного участка	Условный номер публичного сервитута, подлежащего установлению	Площадь публичного сервитута, подлежащего установлению, кв. м	Назначение сервитута
48	50:37:0000000:7923	912 000	Земли сельскохозяйственного назначения	для сельскохозяйственного производства	50:37:0000000:7923/чзу2	68	Размещение инженерных сооружений
49	50:37:0000000:7923	912 000	Земли сельскохозяйственного назначения	для сельскохозяйственного производства	50:37:0000000:7923/чзу3	85	Размещение инженерных сооружений
50	50:37:0000000:7923	912 000	Земли сельскохозяйственного назначения	для сельскохозяйственного производства	50:37:0000000:7923/чзу4	765	Размещение инженерных сооружений
51	50:37:0000000:7923	912 000	Земли сельскохозяйственного назначения	для сельскохозяйственного производства	50:37:0000000:7923/чзу5	58	Размещение инженерных сооружений
52	50:37:0000000:7923	912 000	Земли сельскохозяйственного назначения	для сельскохозяйственного производства	50:37:0000000:7923/чзу6	6048	Размещение инженерных сооружений
53	50:37:0050406:332	1 355	Земли сельскохозяйственного назначения	Для дачного строительства	50:37:0050406:332/чзу1	475	Размещение инженерных сооружений
54	50:37:0000000:8259	491 510	Земли промышленности, энергетики, транспорта, связи, радиовещания, телевидения, информатики, земли для обеспечения космической деятельности, земли обороны, безопасности и земли иного специального назначения	для размещения автомобильных дорог и их конструктивных элементов	50:37:0000000:8259/чзу3	27	Размещение инженерных сооружений
55	50:37:0000000:8259	491 510	Земли промышленности, энергетики, транспорта, связи, радиовещания, телеви-	для размещения автомобильных дорог и их конструктивных элементов	50:37:0000000:8259/чзу4	8	Размещение инженерных сооружений

Правительство Московской области

Порядковый номер публичного сервитута, подлежащего установлению	Кадастровый номер исходного земельного участка	Площадь исходного земельного участка кв. м	Категория исходного земельного участка	Вид разрешенного использования исходного земельного участка	Условный номер публичного сервитута, подлежащего установлению	Площадь публичного сервитута, подлежащего установлению, кв. м	Назначение сервитута
			дения, информатики, земли для обеспечения космической деятельности, земли обороны, безопасности и земли иного специального назначения				
56	50:37:0000000:8259	491 510	Земли промышленности, энергетики, транспорта, связи, радиовещания, телевидения, информатики, земли для обеспечения космической деятельности, земли обороны, безопасности и земли иного специального назначения	для размещения автомобильных дорог и их конструктивных элементов	50:37:0000000:8259/чзу5	1	Размещение инженерных сооружений
57	50:37:0050406:825	1 098	Земли сельскохозяйственного назначения	Для дачного строительства	50:37:0050406:825/чзу1	432	Размещение инженерных сооружений

Правительство Московской области

Таблица 11

Каталог координат поворотных точек границ публичных сервитутов, подлежащих установлению

Система координат МСК-50

Номер точки	Координаты, м	
	X	У
37		
211	365225.64	2237795.86
212	365225.76	2237795.68
213	365269.28	2237808.00
214	365267.15	2237813.16
215	365261.85	2237830.94
31	365254.12	2237865.23
33	365231.42	2237978.91
32	365227.95	2237998.06
41	365222.91	2238017.72
216	365221.81	2238021.81
69	365217.65	2238020.32
64	365215.98	2238030.33
63	365213.53	2238050.66
217	365217.67	2238108.22
218	365223.39	2238187.60
219	365180.25	2238188.62
220	365174.54	2238108.41
221	365169.99	2238058.57
222	365168.68	2238044.20
177	365180.05	2237987.59
223	365183.28	2237969.74
224	365206.19	2237855.05
225	365214.41	2237818.53
226	365220.91	2237796.76
227	365221.82	2237794.56
211	365225.64	2237795.86
38		
228	366548.98	2236652.50
229	366402.91	2236727.79
6	366369.36	2236745.11
25	366355.11	2236697.33
230	366380.43	2236684.25
231	366527.03	2236608.69
228	366548.98	2236652.50
39		
232	365787.23	2238248.50
55	365802.85	2238272.22
54	365810.73	2238272.55
233	365810.48	2238273.67
234	365802.04	2238279.08
235	365782.99	2238260.17

Номер точки	Координаты, м	
	X	У
232	365787.23	2238248.50
40		
164	365229.40	2237994.04
236	365234.46	2237995.33
162	365239.35	2238003.99
161	365230.13	2238001.04
165	365228.30	2237998.54
164	365229.40	2237994.04
41		
157	366296.14	2236710.38
156	366294.69	2236711.45
155	366291.65	2236709.78
154	366290.57	2236708.32
237	366292.78	2236706.43
157	366296.14	2236710.38
42		
206	366310.42	2236699.90
205	366307.31	2236702.18
238	366307.02	2236700.46
206	366310.42	2236699.90
43		
208	365138.20	2237998.81
209	365143.84	2238000.85
184	365163.70	2238007.40
239	365172.86	2238009.34
183	365174.36	2238009.57
240	365171.48	2238020.25
241	365136.42	2238016.77
208	365138.20	2237998.81
44		
242	366120.92	2238080.69
243	366061.42	2238122.60
244	365981.50	2238177.92
245	365913.89	2238220.38
246	365915.01	2238222.11
247	365919.82	2238229.97
248	365914.70	2238233.10
249	365909.93	2238225.30
250	365908.81	2238223.57
251	365905.62	2238225.58
252	365901.10	2238228.28
253	365911.49	2238236.96

Правительство Московской области

Номер точки	Координаты, м	
	X	У
254	365898.41	2238252.62
255	365901.68	2238253.55
256	365901.29	2238254.89
257	365910.79	2238258.24
258	365914.98	2238263.69
259	365910.23	2238267.35
260	365907.12	2238263.31
261	365893.50	2238258.50
262	365882.69	2238271.43
263	365880.37	2238272.11
264	365881.56	2238282.83
265	365856.46	2238285.62
49	365849.51	2238256.69
242	366120.92	2238080.69
45		
173	365130.01	2238044.52
172	365147.34	2238050.61
266	365129.62	2238045.98
173	365130.01	2238044.52
46		
54	365810.73	2238272.55
267	365830.02	2238273.36
268	365828.44	2238280.43
269	365832.81	2238295.55
270	365831.70	2238303.74
271	365823.91	2238302.69
272	365824.27	2238283.80
273	365804.52	2238281.55
234	365802.04	2238279.08
233	365810.48	2238273.67
54	365810.73	2238272.55
47		
274	366721.78	2237685.41
102	366715.93	2237671.47
101	366715.73	2237665.18
100	366714.07	2237657.19
99	366710.89	2237649.68
98	366706.30	2237642.94
97	366700.49	2237637.21
96	366687.90	2237628.93
275	366686.84	2237601.78
276	366686.91	2237602.78
277	366688.52	2237612.41
278	366692.63	2237613.08

Номер точки	Координаты, м	
	X	У
279	366693.10	2237610.20
280	366704.83	2237612.11
281	366703.94	2237617.54
282	366733.10	2237680.14
274	366721.78	2237685.41
48		
283	366564.66	2237731.33
284	366558.37	2237721.92
285	366563.35	2237718.58
286	366569.62	2237727.93
283	366564.66	2237731.33
49		
287	366144.39	2238019.41
288	366143.97	2238019.74
289	366135.09	2238025.83
290	366130.76	2238019.30
291	366135.11	2238013.69
292	366139.99	2238017.48
293	366142.15	2238016.05
287	366144.39	2238019.41
50		
294	365575.16	2238130.13
295	365380.63	2238060.10
296	365417.11	2238066.39
297	365494.63	2238097.34
298	365575.73	2238128.51
294	365575.16	2238130.13
51		
299	365886.83	2238189.53
300	365886.52	2238189.02
301	365880.57	2238186.59
302	365882.84	2238181.04
303	365890.54	2238184.18
304	365892.45	2238187.13
134	365890.45	2238188.43
299	365886.83	2238189.53
52		
189	366430.30	2236908.11
82	366431.86	2236910.42
81	366635.02	2237210.18
80	366645.94	2237227.61
79	366657.61	2237250.10
78	366667.20	2237273.47
128	366660.90	2237280.75

Правительство Московской области

Номер точки	Координаты, м	
	X	У
305	366666.28	2237290.33
306	366654.72	2237286.91
307	366659.64	2237270.24
308	366519.58	2237063.53
309	366413.59	2236907.10
197	366399.43	2236886.20
190	366405.00	2236881.00
189	366430.30	2236908.11
53		
49	365849.51	2238256.69
265	365856.46	2238285.62
310	365848.23	2238286.54
311	365834.25	2238284.94
269	365832.81	2238295.55
268	365828.44	2238280.43
267	365830.02	2238273.36
50	365837.21	2238273.66
49	365849.51	2238256.69
54		
240	365171.48	2238020.25
182	365175.52	2238005.25
181	365176.70	2238000.65
312	365177.41	2238000.72
313	365173.45	2238020.45
240	365171.48	2238020.25

Номер точки	Координаты, м	
	X	У
55		
314	365168.59	2238044.09
315	365168.70	2238044.10
222	365168.68	2238044.20
316	365169.58	2238054.08
170	365168.18	2238054.01
169	365168.14	2238053.38
314	365168.59	2238044.09
56		
178	365178.81	2237992.43
177	365180.05	2237987.59
317	365179.06	2237992.52
178	365178.81	2237992.43
57		
318	365770.74	2238228.55
65	365775.14	2238230.12
232	365787.23	2238248.50
235	365782.99	2238260.17
319	365773.36	2238250.61
320	365762.81	2238247.28
321	365759.82	2238241.94
322	365762.89	2238240.22
323	365761.00	2238238.35
318	365770.74	2238228.55

Правительство Московской области

Таблица 12

Ведомость публичных сервитутов, подлежащих установлению в границах зон планируемого размещения линейных объектов, подлежащих реконструкции в связи с изменением их местоположения – линий электропередачи ПАО «Россети Московский регион»

Порядковый номер публичного сервитута, подлежащего установлению	Кадастровый номер исходного земельного участка	Площадь исходного земельного участка кв. м	Категория исходного земельного участка	Вид разрешенного использования исходного земельного участка	Условный номер публичного сервитута, подлежащего установлению	Площадь публичного сервитута, подлежащего установлению, кв. м	Назначение сервитута
1	50:37:0050405:10	15 594	Земли промышленности, энергетики, транспорта, связи, радиовещания, телевидения, информатики, земли для обеспечения космической деятельности, земли обороны, безопасности и земли иного специального назначения	"объекты придорожного сервиса" и вспомогательные виды "магазины" и "склады"	50:37:0050405:10/чзу1	15	Размещение инженерных сооружений (размещение линейных объектов - линий электропередачи ПАО «Россети Московский регион» 110 кВ Каширская ГРЭС – Мордвес, ВЛ 110 кВ Каширская ГРЭС – Ожерелье II цепь с отпайкой на ПС Сорокино)

Правительство Московской области

Порядковый номер публичного сервитута, подлежащего установлению	Кадастровый номер исходного земельного участка	Площадь исходного земельного участка кв. м	Категория исходного земельного участка	Вид разрешенного использования исходного земельного участка	Условный номер публичного сервитута, подлежащего установлению	Площадь публичного сервитута, подлежащего установлению, кв. м	Назначение сервитута
2	50:37:0050405 :15	18	Земли промышленности, энергетики, транспорта, связи, радиовещания, телевидения, информатики, земли для обеспечения космической деятельности, земли обороны, безопасности и земли иного специального назначения	для размещения,обслуживания и эксплуатации опоры №18 ВЛ 110 кВ "Каширa – Ожерелье 1" с отпайками / №18 ВЛ 110 кВ "Кашира-Мордвес"	50:37:0050405 :15/чзу1	18	Размещение инженерных сооружений (размещение линейных объектов - линий электропередачи ПАО «Россети Московский регион» 110 кВ Каширская ГРЭС – Мордвес, ВЛ 110 кВ Каширская ГРЭС – Ожерелье II цепь с отпайкой на ПС Сорокино)
3	50:37:0050405	-	-	-	50:37:0050405 /чзу1	231	Размещение инженерных сооружений (размещение линейных объектов - линий электропередачи ПАО «Россети Московский регион» 110 кВ Каширская ГРЭС – Мордвес, ВЛ 110 кВ Каширская ГРЭС – Ожерелье II цепь с отпайкой на ПС Сорокино)

Правительство Московской области

Порядковый номер публичного сервитута, подлежащего установлению	Кадастровый номер исходного земельного участка	Площадь исходного земельного участка кв. м	Категория исходного земельного участка	Вид разрешенного использования исходного земельного участка	Условный номер публичного сервитута, подлежащего установлению	Площадь публичного сервитута, подлежащего установлению, кв. м	Назначение сервитута
4	50:37:0050405	-	-	-	50:37:0050405 /чзу2	698	Размещение инженерных сооружений (размещение линейных объектов - линий электропередачи ПАО «Россети Московский регион» 110 кВ Каширская ГРЭС – Мордвес, ВЛ 110 кВ Каширская ГРЭС – Ожерелье II цепь с отпайкой на ПС Сорокино)
5	50:37:0050405 :18	18	Земли промышленности, энергетики, транспорта, связи, радиовещания, телевидения, информатики, земли для обеспечения космической деятельности, земли обороны, безопасности и земли иного специального назначения	для размещения,обслуживания и эксплуатации опоры №19 ВЛ 110 кВ "Кашира – Ожерелье 1" с отпайками / №19 ВЛ 110 кВ "Кашира – Мордвес"	50:37:0050405 :18/чзу1	18	Размещение инженерных сооружений (размещение линейных объектов – линий электропередачи ПАО «Россети Московский регион» 110 кВ Каширская ГРЭС – Мордвес, ВЛ 110 кВ Каширская ГРЭС – Ожерелье II цепь с отпайкой на ПС Сорокино)

Правительство Московской области

Порядковый номер публичного сервитута, подлежащего установлению	Кадастровый номер исходного земельного участка	Площадь исходного земельного участка кв. м	Категория исходного земельного участка	Вид разрешенного использования исходного земельного участка	Условный номер публичного сервитута, подлежащего установлению	Площадь публичного сервитута, подлежащего установлению, кв. м	Назначение сервитута
6	50:37:0000000 :7923	912 000	Земли сельскохозяйственного назначения	для сельскохозяйственного производства	50:37:0000000 :7923/чзу1	1228	Размещение инженерных сооружений (размещение линейных объектов - линий электропередачи ПАО «Россети Московский регион» 110 кВ Каширская ГРЭС – Мордвес, ВЛ 110 кВ Каширская ГРЭС – Ожерелье II цепь с отпайкой на ПС Сорокино)
7	50:37:0050405	-	-	-	50:37:0050405 /чзу3	92	Размещение инженерных сооружений (размещение линейных объектов – линий электропередачи ПАО «Россети Московский регион» 110 кВ Каширская ГРЭС – Мордвес, ВЛ 110 кВ Каширская ГРЭС – Ожерелье II цепь с отпайкой на ПС Сорокино)

Правительство Московской области

Порядковый номер публичного сервитута, подлежащего установлению	Кадастровый номер исходного земельного участка	Площадь исходного земельного участка кв. м	Категория исходного земельного участка	Вид разрешенного использования исходного земельного участка	Условный номер публичного сервитута, подлежащего установлению	Площадь публичного сервитута, подлежащего установлению, кв. м	Назначение сервитута
8	50:37:0050405	-	-	-	50:37:0050405 /чзу4	508	Размещение инженерных сооружений (размещение линейных объектов – линий электропередачи ПАО «Россети Московский регион» 110 кВ Каширская ГРЭС – Мордвес, ВЛ 110 кВ Каширская ГРЭС – Ожерелье II цепь с отпайкой на ПС Сорокино)

Правительство Московской области

Порядковый номер публичного сервитута, подлежащего установлению	Кадастровый номер исходного земельного участка	Площадь исходного земельного участка кв. м	Категория исходного земельного участка	Вид разрешенного использования исходного земельного участка	Условный номер публичного сервитута, подлежащего установлению	Площадь публичного сервитута, подлежащего установлению, кв. м	Назначение сервитута
9	50:37:0050405 :14	18	Земли промышленности, энергетики, транспорта, связи, радиовещания, телевидения, информатики, земли для обеспечения космической деятельности, земли обороны, безопасности и земли иного специального назначения	для размещения,обслуживания и эксплуатации опоры №20 ВЛ 110 кВ "Кашира – Ожерелье 1" с отпайками / №20 ВЛ 110 кВ "Кашира – Мордвес"	50:37:0050405 :14/чзу1	18	Размещение инженерных сооружений (размещение линейных объектов - линий электропередачи ПАО «Россети Московский регион» 110 кВ Каширская ГРЭС – Мордвес, ВЛ 110 кВ Каширская ГРЭС – Ожерелье II цепь с отпайкой на ПС Сорокино)
10	50:37:0050405	-	-	-	50:37:0050405 /чзу5	9880	Размещение инженерных сооружений (размещение линейных объектов – линий электропередачи ПАО «Россети Московский регион» 110 кВ Каширская ГРЭС – Мордвес, ВЛ 110 кВ Каширская ГРЭС – Ожерелье II цепь с отпайкой на ПС Сорокино)

Правительство Московской области

Порядковый номер публичного сервитута, подлежащего установлению	Кадастровый номер исходного земельного участка	Площадь исходного земельного участка кв. м	Категория исходного земельного участка	Вид разрешенного использования исходного земельного участка	Условный номер публичного сервитута, подлежащего установлению	Площадь публичного сервитута, подлежащего установлению, кв. м	Назначение сервитута
11	50:37:0050405	-	-	-	50:37:0050405 /чзу6	1034	Размещение инженерных сооружений (размещение линейных объектов - линий электропередачи ПАО «Россети Московский регион» 110 кВ Каширская ГРЭС – Мордвес, ВЛ 110 кВ Каширская ГРЭС – Ожерелье II цепь с отпайкой на ПС Сорокино)
12	50:37:0050405	-	-	-	50:37:0050405 /чзу7	7802	Размещение инженерных сооружений (размещение линейных объектов – линий электропередачи ПАО «Россети Московский регион» 110 кВ Каширская ГРЭС – Мордвес, ВЛ 110 кВ Каширская ГРЭС – Ожерелье II цепь с отпайкой на ПС Сорокино)

Правительство Московской области

Таблица 13

Характеристика земель лесного фонда по данным Комитета лесного хозяйства Московской области (Ступинское лесничество, Достоевское участковое лесничество, квартал 6), предполагаемых к установлению на них публичных сервитутов в границах зон линейных объектов инженерной инфраструктуры федерального значения, подлежащих реконструкции в связи с изменением их местоположения, и не подлежащих переводу из состава земель лесного фонда в земли с категорией «Земли промышленности, энергетики, транспорта, связи, радиовещания, телевидения, информатики, земли для обеспечения космической деятельности, земли обороны, безопасности и земли иного специального назначения»

Выдел	Состав, особенности выдела, количественная доля в составе древостоя пород деревьев	Высота,м	Возраст	Ярус	Подрост., подлесок	Хозяйственные мероприятия	Номер образуемого участка/ публичного сервитута/кадастровый номер земельного участка	Площадь лесного выдела в границах линейного объекта, кв.м
Ступинское лесничество, Достоевское участковое лесничество								
категория защитности – связи, радиовещания, телевидения, информатики, земли для обеспечения космической деятельности, земли обороны, безопасности и земли иного специального назначения леса, расположенные в защитных полосах лесов								
Виды использования: заготовка древесины (включая СОМ), заготовка и сбор недревесных лесных ресурсов, заготовка пищевых лесных ресурсов и сбор лекарственных растений, осуществление видов деятельности в сфере охотничьего хозяйства, ведение сельского хозяйства (сенокошение пчеловодство), осуществление научно-исследовательской деятельности, образовательной деятельности, осуществление рекреационной деятельности; выращивание посадочного материала лесных растений (саженцев, сеянцев), выполнение работ по геологическому изучению недр, разработка месторождений и полезных ископаемых, строительство и эксплуатация водохранилищ и иных искусственных водных объектов, а также гидротехнических сооружений морских терминалов, речных портов, причалов; строительство, реконструкция, эксплуатация линейных объектов, осуществление религиозной деятельности, изыскательские работы								
квартал 6								
20	Осина - 70%, береза - 30%	осина - 23, береза - 24	65	1	Подлесок: лещина, рябина, крушина ломкая, густой	-	3	231
							4	698
							7	92

Правительство Московской области

Таблица 14

Каталог координат поворотных точек границ публичных сервитутов, подлежащих установлению в зоне планируемого размещения линейных объектов, подлежащих реконструкции в связи с изменением их местоположения - линий электропередачи ПАО «Россети Московский регион»

Система координат МСК-50

Номер точки	Координаты, м	
	X	У
1		
1	366590.12	2236717.11
2	366575.89	2236724.53
3	366588.74	2236715.71
1	366590.12	2236717.11
2		
4	366595.30	2236744.98
5	366592.75	2236741.89
6	366590.69	2236738.44
7	366592.33	2236737.29
8	366594.88	2236740.39
9	366596.94	2236743.83
4	366595.30	2236744.98
3		
10	366441.12	2236861.68
11	366453.80	2236858.48
12	366459.73	2236856.98
60	366470.45	2236854.12
14	366471.78	2236856.63
15	366448.70	2236872.85
10	366441.12	2236861.68
4		
10	366441.12	2236861.68
15	366448.70	2236872.85
16	366420.06	2236892.99
17	366407.33	2236874.22
18	366409.00	2236869.77
10	366441.12	2236861.68
5		
19	366433.74	2236857.78
20	366431.24	2236854.65
21	366429.23	2236851.18
22	366430.88	2236850.05
23	366433.39	2236853.18
24	366435.40	2236856.65
19	366433.74	2236857.78
6		
25	366371.13	2236927.39
26	366310.40	2236969.13
27	366405.00	2236881.00
28	366417.72	2236894.64
25	366371.13	2236927.39
7		
17	366407.33	2236874.22
29	366420.05	2236893.00
30	366417.73	2236894.63
27	366405.00	2236881.00
31	366404.75	2236881.23
32	366404.72	2236881.21
33	366404.72	2236881.19
34	366404.85	2236880.84
35	366405.90	2236878.04
17	366407.33	2236874.22
8		
36	366230.98	2236972.65
37	366227.66	2236969.40
38	366342.35	2236886.51
39	366389.24	2236853.55
36	366230.98	2236972.65
9		
40	366257.33	2236977.40
41	366259.38	2236980.86
42	366257.73	2236982.00
43	366255.19	2236978.90
44	366253.14	2236975.45
45	366254.78	2236974.30
40	366257.33	2236977.40
10		
13	366478.29	2236852.02
12	366459.73	2236856.98
11	366453.80	2236858.48
10	366441.12	2236861.68
46	366420.65	2236831.47
47	366445.68	2236813.87
48	366575.85	2236724.56
1	366590.12	2236717.11
49	366622.26	2236749.63
13	366478.29	2236852.02

Правительство Московской области

Номер точки	Координаты, м	
	X	У
За исключением		
4	366595.30	2236744.98
9	366596.94	2236743.83
8	366594.88	2236740.39
7	366592.33	2236737.29
6	366590.69	2236738.44
5	366592.75	2236741.89
4	366595.30	2236744.98
11		
17	366407.33	2236874.22
50	366392.01	2236851.60
46	366420.65	2236831.47
10	366441.12	2236861.68
18	366409.00	2236869.77
17	366407.33	2236874.22
За исключением		
19	366433.74	2236857.78
24	366435.40	2236856.65
23	366433.39	2236853.18
22	366430.88	2236850.05
21	366429.23	2236851.18
20	366431.24	2236854.65

Номер точки	Координаты, м	
	X	У
19	366433.74	2236857.78
12		
31	366404.75	2236881.23
26	366310.40	2236969.13
51	366261.62	2237002.66
36	366230.98	2236972.65
39	366389.24	2236853.55
52	366392.00	2236851.61
17	366407.33	2236874.22
35	366405.90	2236878.04
34	366404.85	2236880.84
33	366404.72	2236881.19
32	366404.72	2236881.21
31	366404.75	2236881.23
За исключением		
40	366257.33	2236977.40
45	366254.78	2236974.30
44	366253.14	2236975.45
43	366255.19	2236978.90
42	366257.73	2236982.00
41	366259.38	2236980.86
40	366257.33	2236977.40

Правительство Московской области

Документация по планировке территории
для строительства автомобильной дороги «Озеры – Кашира» – Новоселки
в городском округе Кашира Московской области
Проект межевания территории
Чертеж межевания территории
Условные обозначения

Планируемые элементы планировочной структуры:

территория, занятая линейным объектом и (или) предназначенная для размещения линейного объекта

Существующие элементы планировчной структуры:

кварталы

территории, занятые линейными объектами и (или) предназначенные для размещения линейных объектов, за исключением улично-дорожной сети

улично-дорожная сеть

Границы

существующих земельных участков, границы которых зарегистрированы в Едином государственном реестре недвижимости

населенных пунктов

зоны планируемого размещения автомобильной дороги «Озеры — Кашира» — Новоселки

зон планируемого размещения линейных объектов инженерной инфраструктуры, подлежащих реконструкции в связи с изменением их местоположения

зон планируемого размещения линейных объектов, подлежащих реконструкции в связи с изменением их местоположения (линии электропередач ПАО «Россети Московский регион» (110 кВ Каширская ГРЭС - Мордвес, ВЛ 110 кВ Каширская ГРЭС - Ожерелье II цепь с отпайкой на ПС Сорокино)

лесного фонда

наложений лесничеств, участковых лесничеств, лесных кварталов, лесотаксационных выделов на существующие земельные участки с категорией, отличной от категории «земли лесного фонда», границы которых зарегистрированы в Едином государственном реестре недвижимости

публичных сервитутов, подлежащих установлению

изменяемых земельных участков

образуемых земельных участков

красные линии

Пояснительные надписи

1 — условные номера образуемых земельных участков, в том числе в отношении которых предполагаются их резервирование и (или) изъятие для муниципальных нужд, образуемых земельных участков, предоставляемых из земель лесного фонда, номера публичных сервитутов, подлежащих установлению

• 1 — номера поворотных точек границ образуемых земельных участков, границ публичных сервитутов, подлежащих установлению

50:64:0020105:22 — кадастровый номер земельного участка

Документация по планировке территории для строительства автомобильной дороги «Озеры – Кашира» – Новоселки в городском округе Кашира Московской области

Проект межевания территории

Чертеж межевания территории

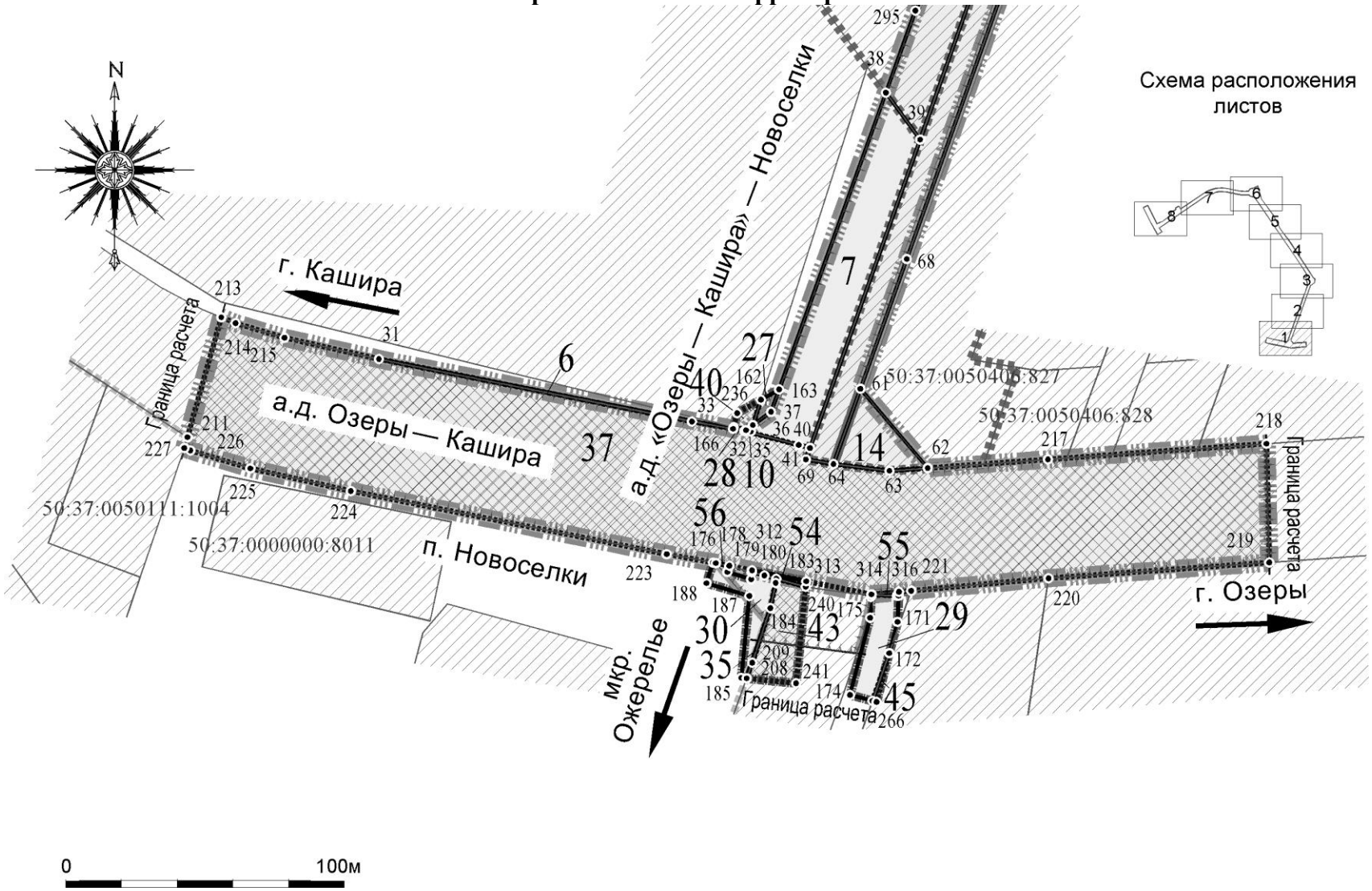

Документация по планировке территории для строительства автомобильной дороги «Озеры – Кашира» – Новоселки в городском округе Кашира Московской области
Проект межевания территории
Чертеж межевания территории



Схема расположения листов

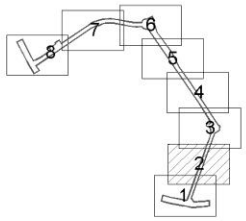



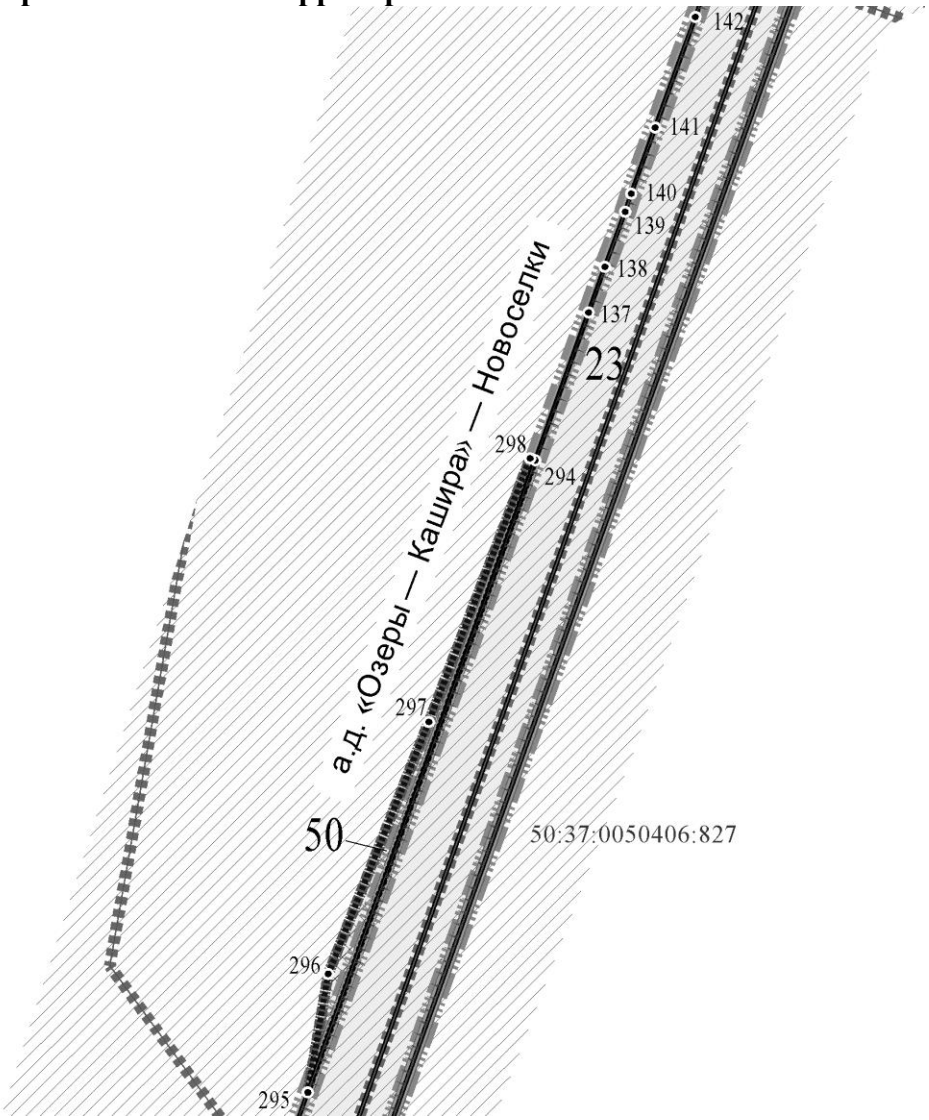

Правительство Московской области

ДокументациЯ по планировке территории для строительства автомобильной дороги «Озеры – Кашира» – Новоселки в городском округе Кашира Московской области

Проект межевания территории

Чертеж межевания территории

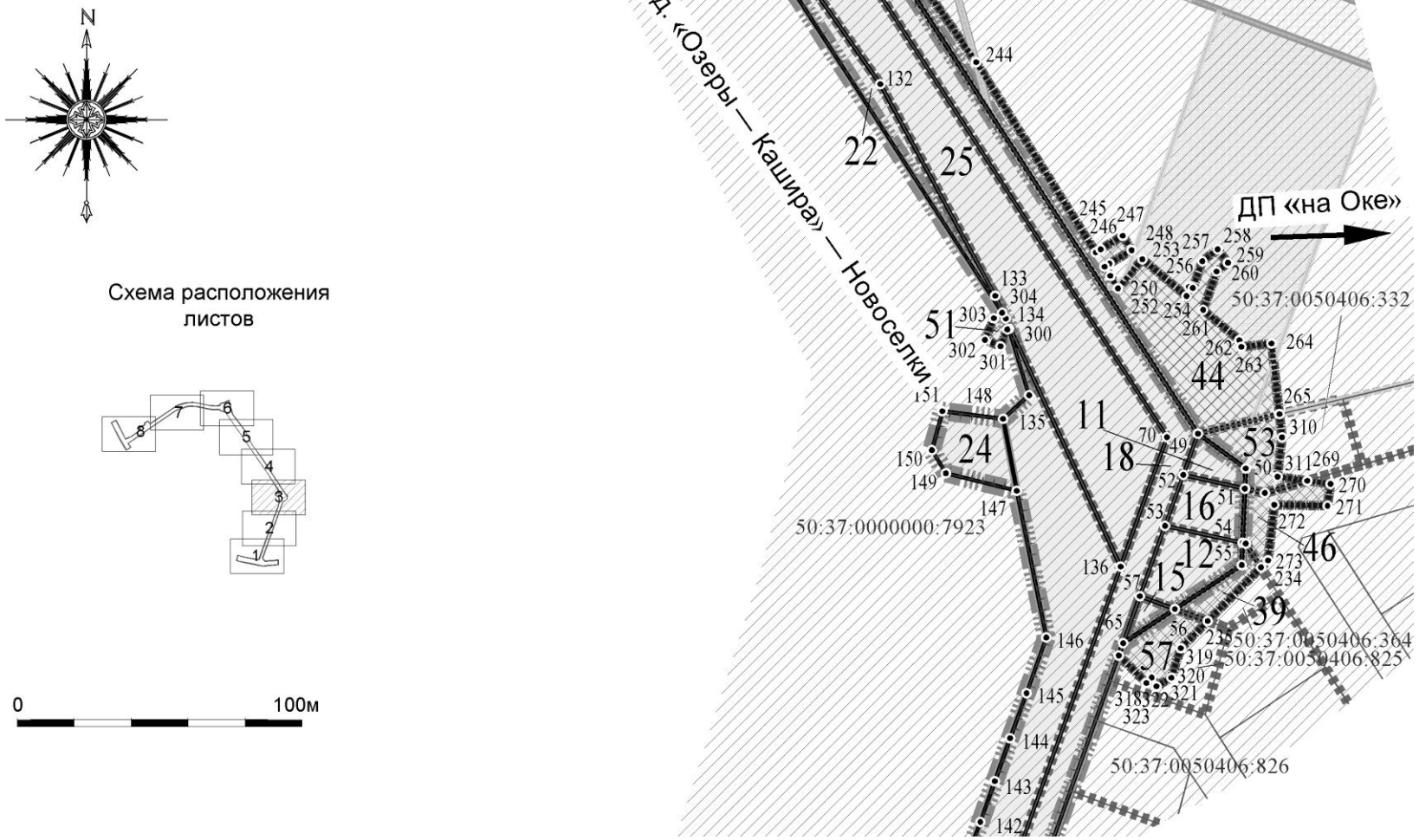

Правительство Московской области

Документация по планировке территории для строительства автомобильной дороги «Озеры – Кашира» – Новоселки в городском округе Кашира Московской области
Проект межевания территории
Чертеж межевания территории

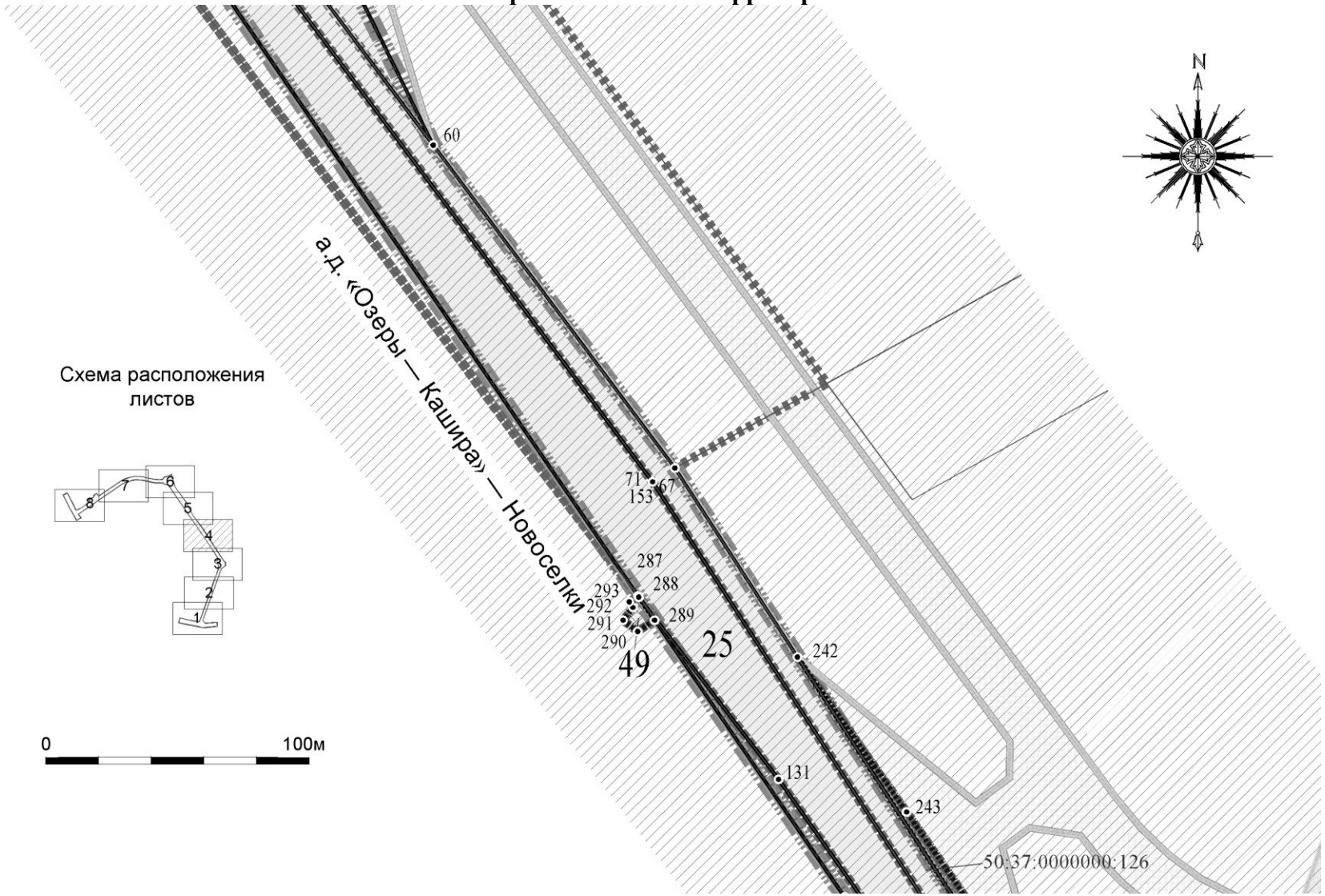

Документация по планировке территории для строительства автомобильной дороги «Озеры – Кашира» – Новоселки в городском округе Кашира Московской области
Проект межевания территории
Чертеж межевания территории

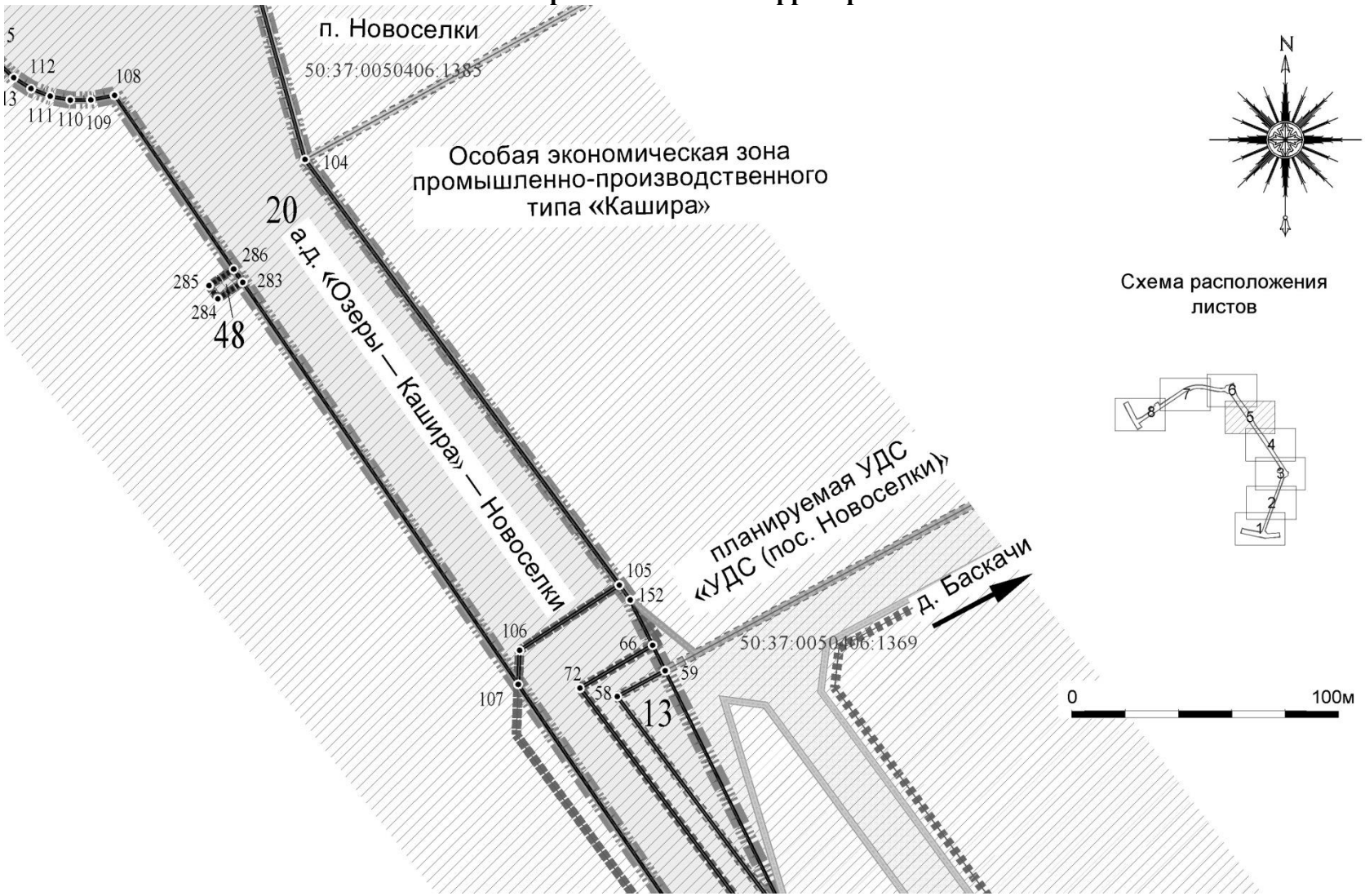

Документация по планировке территории для строительства автомобильной дороги «Озеры – Кашира» – Новоселки в городском округе Кашира Московской области
Проект межевания территории
Чертеж межевания территории

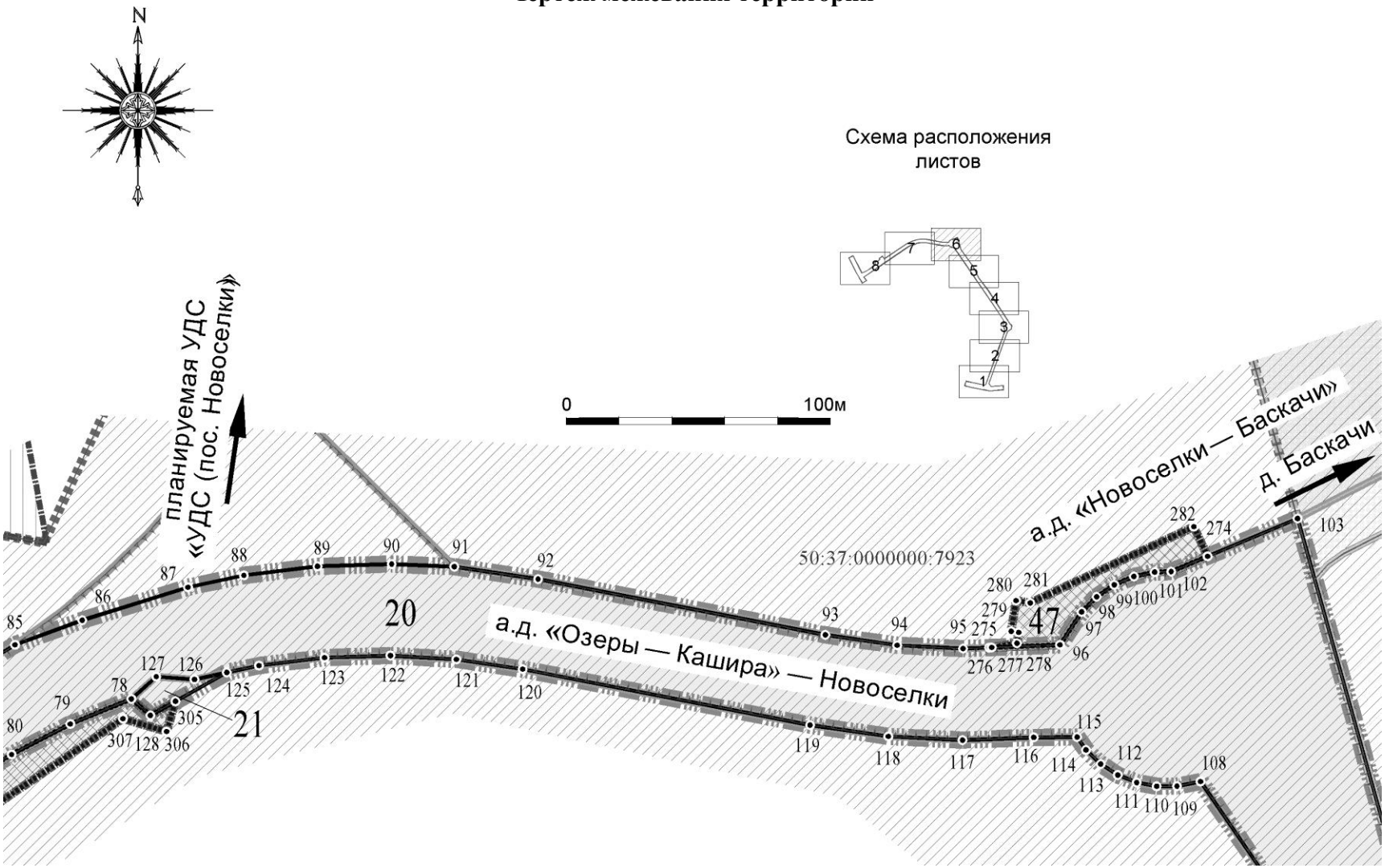

Документация по планировке территории для строительства автомобильной дороги «Озеры – Кашира» – Новоселки в городском округе Кашира Московской области
Проект межевания территории
Чертеж межевания территории

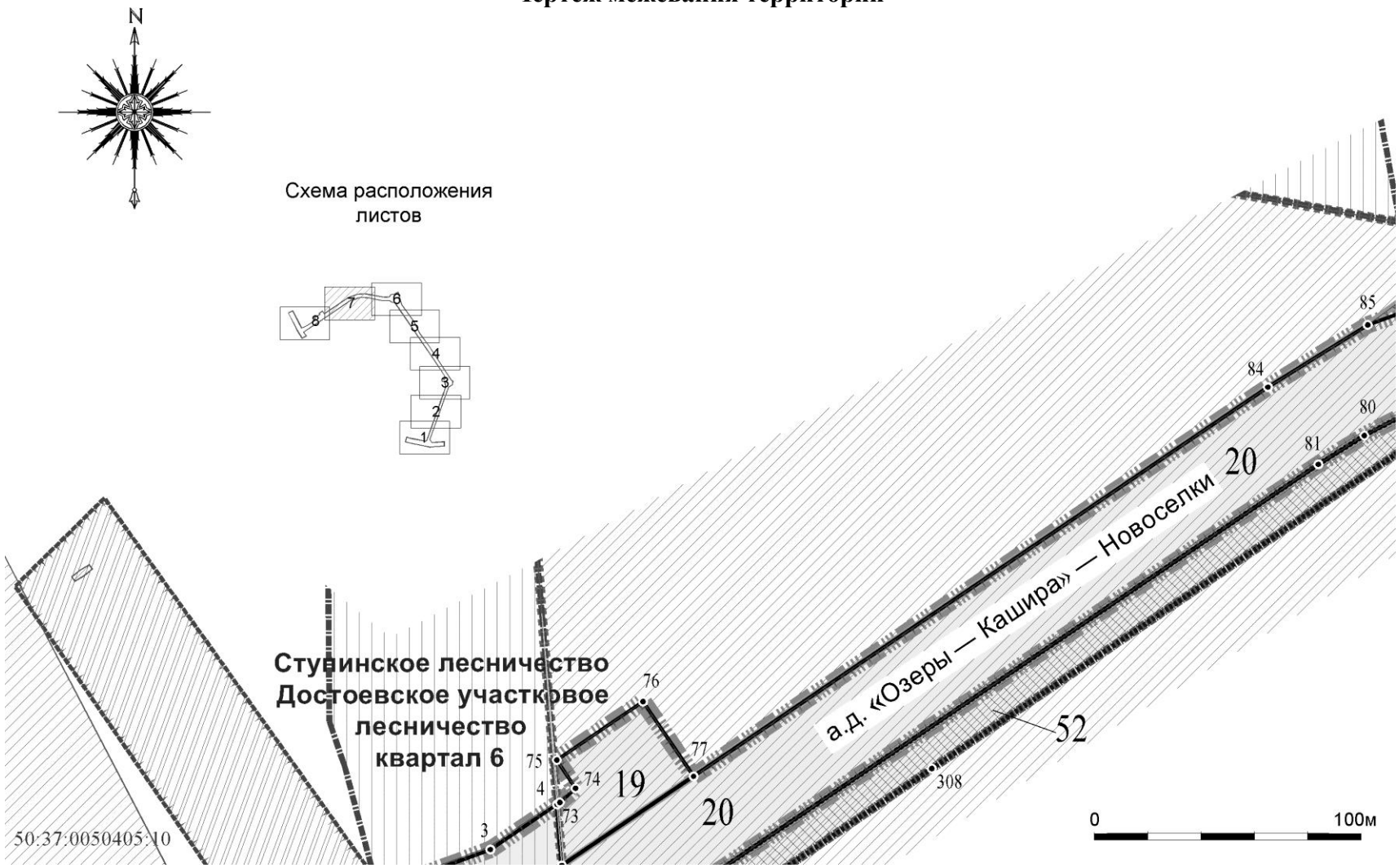

Документация по планировке территории для строительства автомобильной дороги «Озеры – Кашира» – Новоселки в городском округе Кашира Московской области

Проект межевания территории

Чертеж межевания территории

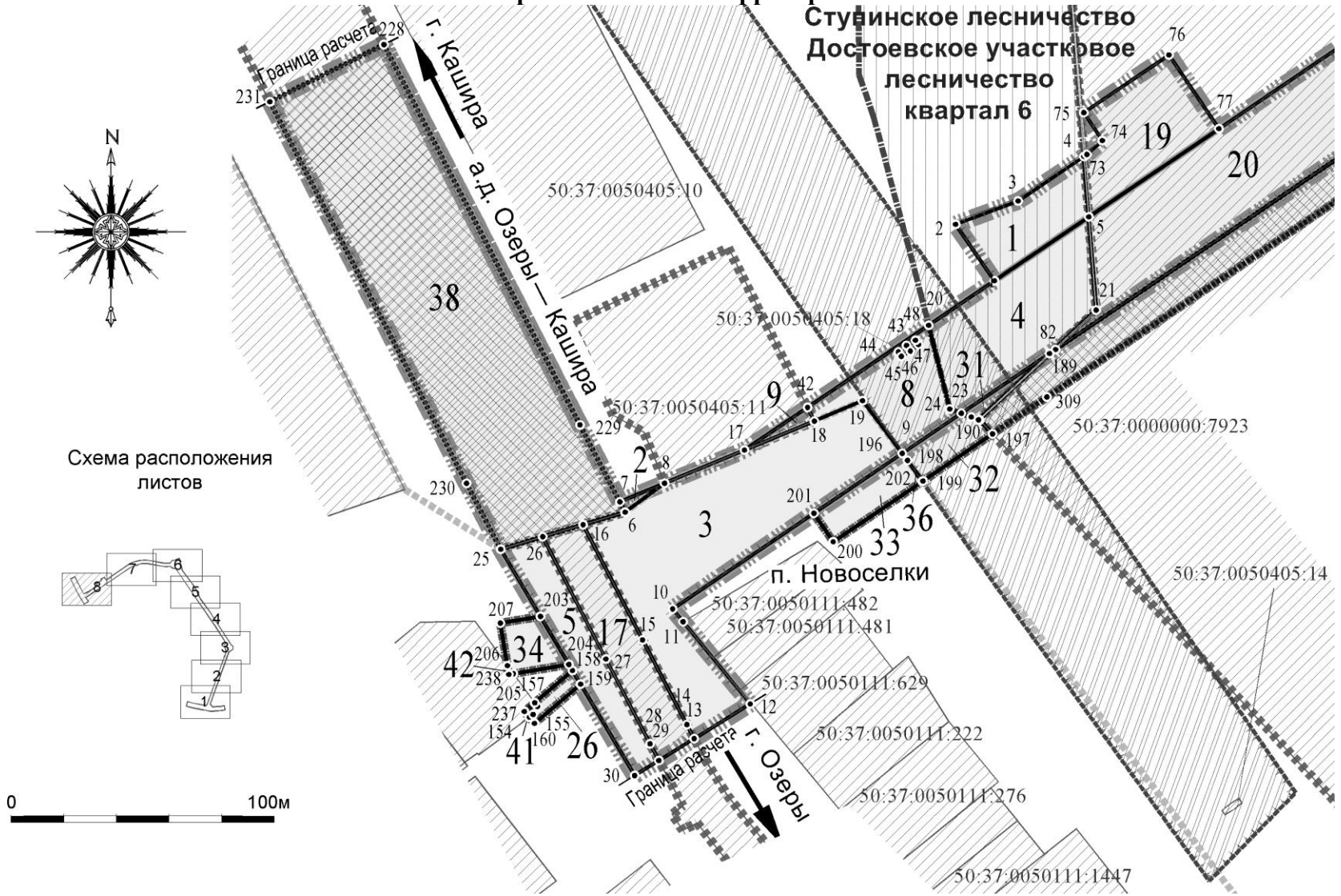

Правительство Московской области

Документация по планировке территории
для строительства автомобильной дороги «Озеры – Кашира» – Новоселки
в городском округе Кашира Московской области
Проект межевания территории
Чертеж межевания территории в границах зон планируемого размещения линейных объектов, подлежащих реконструкции в связи с изменением их местоположения – линий электропередачи ПАО «Россети Московский регион»
Условные обозначения

Планируемые элементы планировочной структуры:


территория, занятая линейным объектом и (или) предназначенная для размещения линейного объекта

Границы


существующих земельных участков, границы которых зарегистрированы в Едином государственном реестре недвижимости

населенных пунктов


зоны планируемого размещения автомобильной дороги «Озеры — Кашира» — Новоселки

зон планируемого размещения линейных объектов инженерной инфраструктуры, подлежащих реконструкции в связи с изменением их местоположения


зон планируемого размещения линейных объектов, подлежащих реконструкции в связи с изменением их местоположения (линии электропередач ПАО «Россети Московский регион» (110 кВ Каширская ГРЭС - Мордвес, ВЛ 110 кВ Каширская ГРЭС - Ожерелье II цепь с отпайкой на ПС Сорокино)


лесного фонда

наложений лесничеств, участковых лесничеств, лесных кварталов, лесотаксационных выделов на существующие земельные участки с категорией, отличной от категории «земли лесного фонда», границы которых зарегистрированы в Едином государственном реестре недвижимости


публичных сервитутов, подлежащих установлению

красные линии

Пояснительные надписи

1
условные номера образуемых земельных участков, в том числе в отношении которых предполагаются их резервирование и (или) изъятие для муниципальных нужд, образуемых земельных участков, предоставляемых из земель лесного фонда, номера публичных сервитутов, подлежащих установлению

1
•
номера поворотных точек границ образуемых земельных участков, границ публичных сервитутов, подлежащих установлению

50:64:0020105:22
кадастровый номер земельного участка

Документация по планировке территории
для строительства автомобильной дороги «Озеры – Кашира» – Новоселки
в городском округе Кашира Московской области
Проект межевания территории
Чертеж межевания территории в границах зон планируемого размещения линейных объектов, подлежащих реконструкции в связи с изменением их местоположения – линий электропередачи ПАО «Россети Московский регион»

