

ОПИСАНИЕ МЕСТОПОЛОЖЕНИЯ ГРАНИЦ

Граница публичного сервитута, устанавливаемого для использования земельных участков и (или) земель в целях размещения линейного объекта: строительство водозаборного сооружения и магистральных сетей по адресу: городской округ Кашира, микрорайон Кашира-2

(наименование объекта, местоположение границ которого описано (далее - объект))

Раздел 1 Сведения об объекте

№ п/п	Характеристики объекта	Описание характеристик
1	2	3
1	Местоположение объекта	Российская Федерация, Московская область, район городской округ Кашира, микрорайон Кашира-2
2	Площадь объекта \pm величина предельной погрешности определения площади ($P \pm \Delta P$), м ²	612592 \pm 2739
3	Иные характеристики объекта	-

Раздел 2					
Сведения о местоположении границ объекта					
1. Система координат МСК-50, зона 2					
2. Сведения о характерных точках границ объекта					
Обозначение характерных точек границ	Координаты, м		Метод определения координат характерной точки	Средняя квадратическая погрешность положения характерной точки(Mt), м	Описание обозначения точки на местности (при наличии)
	X	Y			
1	2	3	4	5	6
1	364185.66	2225053.51	Картометрический метод	1.00	Закрепление отсутствует
2	364225.21	2225090.86	Картометрический метод	1.00	Закрепление отсутствует
3	364226.33	2225089.98	Картометрический метод	1.00	Закрепление отсутствует
4	364241.31	2225109.09	Картометрический метод	1.00	Закрепление отсутствует
5	364242.15	2225108.83	Картометрический метод	1.00	Закрепление отсутствует
6	364245.83	2225114.96	Картометрический метод	1.00	Закрепление отсутствует
7	364281.53	2225160.41	Картометрический метод	1.00	Закрепление отсутствует
8	364399.38	2225381.61	Картометрический метод	1.00	Закрепление отсутствует
9	364400.20	2225381.13	Картометрический метод	1.00	Закрепление отсутствует
10	364427.03	2225426.98	Картометрический метод	1.00	Закрепление отсутствует
11	364437.08	2225421.36	Картометрический метод	1.00	Закрепление отсутствует
12	364539.36	2225610.89	Картометрический метод	1.00	Закрепление отсутствует
13	364530.78	2225615.67	Картометрический метод	1.00	Закрепление отсутствует
14	364619.82	2225775.51	Картометрический метод	1.00	Закрепление отсутствует
15	364620.97	2225774.84	Картометрический метод	1.00	Закрепление отсутствует
16	364645.60	2225816.88	Картометрический метод	1.00	Закрепление отсутствует
17	364656.76	2225817.81	Картометрический метод	1.00	Закрепление отсутствует
18	364750.94	2225930.29	Картометрический метод	1.00	Закрепление отсутствует
19	364739.67	2225939.60	Картометрический метод	1.00	Закрепление отсутствует
20	364732.79	2225931.29	Картометрический метод	1.00	Закрепление отсутствует
21	364724.68	2225922.77	Картометрический метод	1.00	Закрепление отсутствует
22	364730.45	2225918.06	Картометрический метод	1.00	Закрепление отсутствует
23	364668.01	2225841.62	Картометрический метод	1.00	Закрепление отсутствует

24	364643.85	2225839.62	Картометрический метод	1.00	Закрепление отсутствует
25	364641.55	2225836.90	Картометрический метод	1.00	Закрепление отсутствует
26	364597.19	2225862.85	Картометрический метод	1.00	Закрепление отсутствует
27	364564.89	2225807.64	Картометрический метод	1.00	Закрепление отсутствует
28	364600.11	2225787.04	Картометрический метод	1.00	Закрепление отсутствует
29	364520.36	2225643.87	Картометрический метод	1.00	Закрепление отсутствует
30	364483.91	2225665.20	Картометрический метод	1.00	Закрепление отсутствует
31	364453.11	2225612.55	Картометрический метод	1.00	Закрепление отсутствует
32	364508.82	2225579.09	Картометрический метод	1.00	Закрепление отсутствует
33	364437.35	2225447.24	Картометрический метод	1.00	Закрепление отсутствует
34	364416.95	2225458.61	Картометрический метод	1.00	Закрепление отсутствует
35	364411.42	2225448.67	Картометрический метод	1.00	Закрепление отсутствует
36	364376.42	2225469.14	Картометрический метод	1.00	Закрепление отсутствует
37	364344.13	2225413.93	Картометрический метод	1.00	Закрепление отсутствует
38	364381.97	2225391.80	Картометрический метод	1.00	Закрепление отсутствует
39	364264.53	2225171.51	Картометрический метод	1.00	Закрепление отсутствует
40	364220.57	2225115.54	Картометрический метод	1.00	Закрепление отсутствует
41	364212.76	2225117.97	Картометрический метод	1.00	Закрепление отсутствует
42	364187.56	2225144.65	Картометрический метод	1.00	Закрепление отсутствует
43	364171.38	2225129.37	Картометрический метод	1.00	Закрепление отсутствует
44	364166.72	2225128.44	Картометрический метод	1.00	Закрепление отсутствует
45	364154.25	2225113.20	Картометрический метод	1.00	Закрепление отсутствует
46	364141.06	2225100.74	Картометрический метод	1.00	Закрепление отсутствует
1	364185.66	2225053.51	Картометрический метод	1.00	Закрепление отсутствует

47	364906.34	2226126.52	Картометрический метод	1.00	Закрепление отсутствует
48	364849.64	2226070.91	Картометрический метод	1.00	Закрепление отсутствует
49	364844.92	2226064.36	Картометрический метод	1.00	Закрепление отсутствует
50	364770.46	2225969.83	Картометрический метод	1.00	Закрепление отсутствует
51	364776.78	2225964.48	Картометрический метод	1.00	Закрепление отсутствует

52	364788.26	2225981.06	Картометрический метод	1.00	Закрепление отсутствует
53	364838.25	2226039.72	Картометрический метод	1.00	Закрепление отсутствует
54	364899.21	2226119.35	Картометрический метод	2.00	Закрепление отсутствует
47	364906.34	2226126.52	Картометрический метод	1.00	Закрепление отсутствует

55	364960.70	2226128.71	Картометрический метод	1.00	Закрепление отсутствует
55	365085.67	2226251.28	Картометрический метод	1.00	Закрепление отсутствует
56	365101.58	2226241.51	Картометрический метод	1.00	Закрепление отсутствует
57	365132.96	2226292.65	Картометрический метод	1.00	Закрепление отсутствует
58	365129.58	2226294.73	Картометрический метод	1.00	Закрепление отсутствует
59	365409.58	2226610.42	Картометрический метод	1.00	Закрепление отсутствует
60	365559.21	2226694.00	Картометрический метод	1.00	Закрепление отсутствует
61	365566.95	2226698.49	Картометрический метод	1.00	Закрепление отсутствует
62	365579.13	2226708.85	Картометрический метод	1.00	Закрепление отсутствует
63	365547.71	2226733.59	Картометрический метод	1.00	Закрепление отсутствует
64	365513.48	2226703.43	Картометрический метод	1.00	Закрепление отсутствует
65	365490.14	2226693.75	Картометрический метод	1.00	Закрепление отсутствует
66	365482.26	2226692.83	Картометрический метод	1.00	Закрепление отсутствует
67	365440.20	2226669.33	Картометрический метод	1.00	Закрепление отсутствует
68	365410.19	2226687.75	Картометрический метод	1.00	Закрепление отсутствует
69	365378.80	2226636.62	Картометрический метод	1.00	Закрепление отсутствует
70	365381.75	2226634.81	Картометрический метод	1.00	Закрепление отсутствует
71	365351.38	2226616.00	Картометрический метод	1.00	Закрепление отсутствует
72	365356.93	2226606.07	Картометрический метод	1.00	Закрепление отсутствует
73	365097.76	2226314.26	Картометрический метод	1.00	Закрепление отсутствует
74	365094.61	2226316.19	Картометрический метод	1.00	Закрепление отсутствует
75	365086.88	2226303.59	Картометрический метод	1.00	Закрепление отсутствует
76	364935.38	2226155.00	Картометрический метод	1.00	Закрепление отсутствует
77	364960.70	2226128.71	Картометрический метод	1.00	Закрепление отсутствует
54	364960.70	2226128.71	Картометрический метод	1.00	Закрепление отсутствует

78	365588.90	2226734.25	Картометрический метод	1.00	Закрепление отсутствует
79	365598.34	2226749.63	Картометрический метод	1.00	Закрепление отсутствует
80	365594.71	2226751.85	Картометрический метод	1.00	Закрепление отсутствует
81	365703.10	2226928.44	Картометрический метод	1.00	Закрепление отсутствует
82	365732.13	2226905.55	Картометрический метод	1.00	Закрепление отсутствует
83	365760.00	2226940.88	Картометрический метод	1.00	Закрепление отсутствует
84	365730.16	2226964.41	Картометрический метод	1.00	Закрепление отсутствует
85	365750.03	2226996.79	Картометрический метод	1.00	Закрепление отсутствует
86	365711.68	2227020.33	Картометрический метод	1.00	Закрепление отсутствует
87	365692.34	2226988.82	Картометрический метод	1.00	Закрепление отсутствует
88	365203.93	2227373.93	Картометрический метод	1.00	Закрепление отсутствует
89	365206.56	2227377.27	Картометрический метод	1.00	Закрепление отсутствует
90	365159.45	2227414.42	Картометрический метод	1.00	Закрепление отсутствует
91	365131.58	2227379.08	Картометрический метод	1.00	Закрепление отсутствует
92	365178.70	2227341.93	Картометрический метод	1.00	Закрепление отсутствует
93	365181.33	2227345.27	Картометрический метод	1.00	Закрепление отсутствует
94	365676.48	2226954.84	Картометрический метод	1.00	Закрепление отсутствует
95	365593.31	2226819.34	Картометрический метод	1.00	Закрепление отсутствует
96	365596.26	2226812.69	Картометрический метод	1.00	Закрепление отсутствует
97	365587.53	2226778.29	Картометрический метод	1.00	Закрепление отсутствует
98	365565.28	2226752.85	Картометрический метод	1.00	Закрепление отсутствует
78	365588.90	2226734.25	Картометрический метод	1.00	Закрепление отсутствует

99	365111.66	2227429.94	Картометрический метод	1.00	Закрепление отсутствует
100	365121.10	2227440.86	Картометрический метод	1.00	Закрепление отсутствует
101	365135.84	2227457.96	Картометрический метод	1.00	Закрепление отсутствует
102	365119.22	2227472.64	Картометрический метод	1.00	Закрепление отсутствует
103	365103.06	2227470.64	Картометрический метод	1.00	Закрепление отсутствует
104	365076.39	2227494.73	Картометрический метод	1.00	Закрепление отсутствует

105	365110.53	2227553.27	Картометрический метод	1.00	Закрепление отсутствует
106	365104.92	2227556.55	Картометрический метод	1.00	Закрепление отсутствует
107	365425.32	2228104.83	Картометрический метод	1.00	Закрепление отсутствует
108	365607.35	2228003.18	Картометрический метод	1.00	Закрепление отсутствует
109	365627.40	2228024.25	Картометрический метод	1.00	Закрепление отсутствует
110	365604.52	2228046.62	Картометрический метод	1.00	Закрепление отсутствует
111	365601.28	2228043.22	Картометрический метод	1.00	Закрепление отсутствует
112	365447.15	2228129.30	Картометрический метод	1.00	Закрепление отсутствует
113	365467.62	2228164.32	Картометрический метод	1.00	Закрепление отсутствует
114	365428.77	2228187.03	Картометрический метод	1.00	Закрепление отсутствует
115	365407.31	2228150.32	Картометрический метод	1.00	Закрепление отсутствует
116	365387.34	2228161.39	Картометрический метод	1.00	Закрепление отсутствует
117	365372.80	2228135.15	Картометрический метод	1.00	Закрепление отсутствует
118	365397.86	2228121.26	Картометрический метод	1.00	Закрепление отсутствует
119	365077.29	2227572.69	Картометрический метод	1.00	Закрепление отсутствует
120	365071.68	2227575.97	Картометрический метод	1.00	Закрепление отсутствует
121	365041.41	2227524.17	Картометрический метод	1.00	Закрепление отсутствует
122	365040.20	2227522.03	Картометрический метод	1.00	Закрепление отсутствует
123	364751.40	2227782.91	Картометрический метод	1.00	Закрепление отсутствует
124	364800.69	2227894.14	Картометрический метод	1.00	Закрепление отсутствует
125	364810.25	2227883.56	Картометрический метод	1.00	Закрепление отсутствует
126	364832.51	2227903.67	Картометрический метод	1.00	Закрепление отсутствует
127	364814.00	2227924.17	Картометрический метод	1.00	Закрепление отсутствует
128	364815.55	2227927.67	Картометрический метод	1.00	Закрепление отсутствует
129	364792.49	2227953.20	Картометрический метод	1.00	Закрепление отсутствует
130	364759.95	2227893.53	Картометрический метод	1.00	Закрепление отсутствует
131	364724.19	2227812.84	Картометрический метод	1.00	Закрепление отсутствует
132	364718.67	2227817.81	Картометрический метод	1.00	Закрепление отсутствует
133	364696.51	2227777.20	Картометрический метод	1.00	Закрепление отсутствует
134	364715.47	2227760.11	Картометрический метод	1.00	Закрепление отсутствует

135	364718.15	2227763.08	Картометрический метод	1.00	Закрепление отсутствует
136	365033.81	2227477.95	Картометрический метод	1.00	Закрепление отсутствует
137	365031.13	2227474.98	Картометрический метод	1.00	Закрепление отсутствует
138	365075.65	2227434.76	Картометрический метод	1.00	Закрепление отсутствует
139	365078.33	2227437.73	Картометрический метод	1.00	Закрепление отсутствует
140	365085.57	2227431.19	Картометрический метод	1.00	Закрепление отсутствует
141	365107.22	2227433.87	Картометрический метод	1.00	Закрепление отсутствует
99	365111.66	2227429.94	Картометрический метод	1.00	Закрепление отсутствует

142	364741.05	2227954.96	Картометрический метод	1.00	Закрепление отсутствует
143	364759.86	2227989.34	Картометрический метод	1.00	Закрепление отсутствует
144	364620.94	2228143.15	Картометрический метод	1.00	Закрепление отсутствует
145	364528.09	2228299.38	Картометрический метод	1.00	Закрепление отсутствует
146	364531.43	2228301.37	Картометрический метод	1.00	Закрепление отсутствует
147	364513.81	2228330.97	Картометрический метод	1.00	Закрепление отсутствует
148	364345.26	2228703.73	Картометрический метод	1.00	Закрепление отсутствует
149	364347.86	2228782.46	Картометрический метод	1.00	Закрепление отсутствует
150	364310.86	2228783.10	Картометрический метод	1.00	Закрепление отсутствует
151	364308.00	2228696.33	Картометрический метод	1.00	Закрепление отсутствует
152	364471.22	2228335.35	Картометрический метод	1.00	Закрепление отсутствует
153	364462.07	2228329.91	Картометрический метод	1.00	Закрепление отсутствует
154	364492.76	2228278.35	Картометрический метод	1.00	Закрепление отсутствует
155	364496.20	2228280.40	Картометрический метод	1.00	Закрепление отсутствует
156	364590.09	2228122.65	Картометрический метод	1.00	Закрепление отсутствует
157	364586.65	2228120.61	Картометрический метод	1.00	Закрепление отсутствует
158	364617.34	2228069.05	Картометрический метод	1.00	Закрепление отсутствует
159	364630.79	2228077.05	Картометрический метод	1.00	Закрепление отсутствует
142	364741.05	2227954.96	Картометрический метод	1.00	Закрепление отсутствует

160	364348.59	2228804.45	Картометрический метод	1.00	Закрепление отсутствует
-----	-----------	------------	------------------------	------	-------------------------

161	364365.74	2229324.36	Картометрический метод	1.00	Закрепление отсутствует
162	365047.57	2229679.55	Картометрический метод	2.00	Закрепление отсутствует
163	365090.51	2229622.51	Картометрический метод	1.00	Закрепление отсутствует
164	365082.85	2229609.24	Картометрический метод	1.00	Закрепление отсутствует
165	365114.11	2229591.17	Картометрический метод	1.00	Закрепление отсутствует
166	365115.65	2229589.12	Картометрический метод	1.00	Закрепление отсутствует
167	365148.74	2229569.99	Картометрический метод	1.00	Закрепление отсутствует
168	365154.68	2229583.35	Картометрический метод	1.00	Закрепление отсутствует
169	365155.53	2229584.91	Картометрический метод	1.00	Закрепление отсутствует
170	365164.22	2229598.01	Картометрический метод	1.00	Закрепление отсутствует
171	365137.30	2229613.57	Картометрический метод	1.00	Закрепление отсутствует
172	365056.83	2229720.45	Картометрический метод	1.00	Закрепление отсутствует
173	364352.66	2229353.63	Картометрический метод	1.00	Закрепление отсутствует
174	364003.71	2229480.63	Картометрический метод	1.00	Закрепление отсутствует
175	364017.76	2229808.89	Картометрический метод	1.00	Закрепление отсутствует
176	364099.76	2230046.41	Картометрический метод	1.00	Закрепление отсутствует
177	364069.39	2230245.57	Картометрический метод	1.00	Закрепление отсутствует
178	364220.09	2230782.55	Картометрический метод	1.00	Закрепление отсутствует
179	364371.65	2231005.33	Картометрический метод	1.00	Закрепление отсутствует
180	364477.30	2231086.73	Картометрический метод	1.00	Закрепление отсутствует
181	364458.04	2231118.60	Картометрический метод	1.00	Закрепление отсутствует
182	364344.38	2231031.03	Картометрический метод	1.00	Закрепление отсутствует
183	364186.09	2230798.37	Картометрический метод	1.00	Закрепление отсутствует
184	364031.61	2230247.88	Картометрический метод	1.00	Закрепление отсутствует
185	364061.80	2230049.86	Картометрический метод	1.00	Закрепление отсутствует
186	363981.02	2229815.86	Картометрический метод	1.00	Закрепление отсутствует
187	363965.59	2229455.14	Картометрический метод	1.00	Закрепление отсутствует
188	364328.67	2229322.98	Картометрический метод	1.00	Закрепление отсутствует
189	364311.59	2228805.09	Картометрический метод	1.00	Закрепление отсутствует
160	364348.59	2228804.45	Картометрический метод	1.00	Закрепление отсутствует

190	365217.48	2229531.39	Картометрический метод	1.00	Закрепление отсутствует
191	365230.65	2229554.16	Картометрический метод	1.00	Закрепление отсутствует
192	365227.84	2229559.60	Картометрический метод	1.00	Закрепление отсутствует
193	365199.33	2229577.72	Картометрический метод	1.00	Закрепление отсутствует
194	365183.39	2229586.93	Картометрический метод	1.00	Закрепление отсутствует
195	365181.30	2229584.11	Картометрический метод	1.00	Закрепление отсутствует
196	365174.42	2229573.60	Картометрический метод	1.00	Закрепление отсутствует
197	365168.62	2229560.55	Картометрический метод	1.00	Закрепление отсутствует
198	365168.03	2229558.85	Картометрический метод	1.00	Закрепление отсутствует
199	365198.47	2229559.42	Картометрический метод	1.00	Закрепление отсутствует
200	365214.83	2229532.92	Картометрический метод	1.00	Закрепление отсутствует
190	365217.48	2229531.39	Картометрический метод	1.00	Закрепление отсутствует

201	363972.88	2232288.20	Картометрический метод	1.00	Закрепление отсутствует
202	363966.40	2232294.50	Картометрический метод	1.00	Закрепление отсутствует
203	363968.80	2232296.73	Картометрический метод	1.00	Закрепление отсутствует
204	363949.75	2232336.49	Картометрический метод	1.00	Закрепление отсутствует
205	363924.04	2232318.28	Картометрический метод	1.00	Закрепление отсутствует
206	364158.12	2231998.74	Картометрический метод	1.00	Закрепление отсутствует
207	364308.40	2231732.16	Картометрический метод	1.00	Закрепление отсутствует
208	364282.60	2231710.51	Картометрический метод	1.00	Закрепление отсутствует
209	364511.40	2231159.71	Картометрический метод	1.00	Закрепление отсутствует
210	364497.10	2231148.69	Картометрический метод	1.00	Закрепление отсутствует
211	364516.36	2231116.83	Картометрический метод	1.00	Закрепление отсутствует
212	364556.45	2231147.71	Картометрический метод	1.00	Закрепление отсутствует
213	364555.05	2231151.06	Картометрический метод	1.00	Закрепление отсутствует
214	364557.93	2231153.27	Картометрический метод	1.00	Закрепление отсутствует
215	364549.71	2231163.94	Картометрический метод	1.00	Закрепление отсутствует
216	364327.18	2231699.62	Картометрический метод	1.00	Закрепление отсутствует

217	364652.11	2231972.26	Картометрический метод	1.00	Закрепление отсутствует
218	364924.13	2232259.07	Картометрический метод	1.00	Закрепление отсутствует
219	365152.08	2232991.76	Картометрический метод	1.00	Закрепление отсутствует
220	365225.69	2232895.35	Картометрический метод	1.00	Закрепление отсутствует
221	365733.77	2232408.60	Картометрический метод	1.00	Закрепление отсутствует
222	365928.98	2232347.97	Картометрический метод	1.00	Закрепление отсутствует
223	366547.92	2231907.56	Картометрический метод	1.00	Закрепление отсутствует
224	366343.68	2231655.89	Картометрический метод	1.00	Закрепление отсутствует
225	366202.29	2231188.90	Картометрический метод	1.00	Закрепление отсутствует
226	366286.60	2231165.96	Картометрический метод	1.00	Закрепление отсутствует
227	366292.14	2231197.62	Картометрический метод	1.00	Закрепление отсутствует
228	366242.45	2231211.13	Картометрический метод	1.00	Закрепление отсутствует
229	366372.48	2231640.61	Картометрический метод	1.00	Закрепление отсутствует
230	366594.25	2231913.86	Картометрический метод	1.00	Закрепление отсутствует
231	365943.36	2232377.02	Картометрический метод	1.00	Закрепление отсутствует
232	365750.46	2232436.92	Картометрический метод	1.00	Закрепление отсутствует
233	365249.62	2232916.74	Картометрический метод	1.00	Закрепление отсутствует
234	365175.60	2233013.68	Картометрический метод	1.00	Закрепление отсутствует
235	365187.71	2233022.88	Картометрический метод	1.00	Закрепление отсутствует
236	365166.25	2233052.41	Картометрический метод	1.00	Закрепление отсутствует
237	365121.80	2233018.99	Картометрический метод	1.00	Закрепление отсутствует
238	364891.36	2232278.28	Картометрический метод	1.00	Закрепление отсутствует
239	364626.71	2231999.25	Картометрический метод	1.00	Закрепление отсутствует
240	364332.95	2231752.76	Картометрический метод	1.00	Закрепление отсутствует
241	364184.64	2232015.85	Картометрический метод	1.00	Закрепление отсутствует
242	364028.75	2232228.65	Картометрический метод	2.00	Закрепление отсутствует
201	363972.88	2232288.20	Картометрический метод	3.00	Закрепление отсутствует

243	366405.78	2231134.55	Картометрический метод	1.00	Закрепление отсутствует
244	366410.34	2231151.31	Картометрический метод	1.00	Закрепление отсутствует

245	366409.83	2231164.54	Картометрический метод	1.00	Закрепление отсутствует
246	366396.62	2231168.13	Картометрический метод	1.00	Закрепление отсутствует
247	366396.91	2231169.12	Картометрический метод	1.00	Закрепление отсутствует
248	366313.48	2231191.81	Картометрический метод	1.00	Закрепление отсутствует
249	366307.92	2231160.16	Картометрический метод	1.00	Закрепление отсутствует
250	366388.51	2231138.24	Картометрический метод	1.00	Закрепление отсутствует
251	366388.77	2231139.18	Картометрический метод	1.00	Закрепление отсутствует
243	366405.78	2231134.55	Картометрический метод	1.00	Закрепление отсутствует
252	365214.96	2233043.56	Картометрический метод	1.00	Закрепление отсутствует
253	365254.84	2233073.81	Картометрический метод	1.00	Закрепление отсутствует
254	365719.38	2233761.54	Картометрический метод	1.00	Закрепление отсутствует
255	365722.90	2233759.16	Картометрический метод	1.00	Закрепление отсутствует
256	365756.48	2233808.88	Картометрический метод	1.00	Закрепление отсутствует
257	365752.96	2233811.26	Картометрический метод	1.00	Закрепление отсутствует
258	366004.78	2234184.06	Картометрический метод	1.00	Закрепление отсутствует
259	366008.30	2234181.68	Картометрический метод	1.00	Закрепление отсутствует
260	366041.89	2234231.40	Картометрический метод	1.00	Закрепление отсутствует
261	366038.36	2234233.78	Картометрический метод	1.00	Закрепление отсутствует
262	366165.30	2234421.70	Картометрический метод	1.00	Закрепление отсутствует
263	366135.87	2234531.52	Картометрический метод	1.00	Закрепление отсутствует
264	366149.17	2234606.95	Картометрический метод	1.00	Закрепление отсутствует
265	366146.62	2234607.41	Картометрический метод	1.00	Закрепление отсутствует
266	366149.54	2234625.89	Картометрический метод	1.00	Закрепление отсутствует
267	366149.96	2234630.56	Картометрический метод	1.00	Закрепление отсутствует
268	366149.60	2234637.01	Картометрический метод	1.00	Закрепление отсутствует
269	366151.02	2234636.80	Картометрический метод	1.00	Закрепление отсутствует
270	366152.60	2234655.71	Картометрический метод	1.00	Закрепление отсутствует
271	366153.79	2234662.93	Картометрический метод	1.00	Закрепление отсутствует
272	366154.44	2234666.43	Картометрический метод	1.00	Закрепление отсутствует

273	366156.08	2234666.15	Картометрический метод	1.00	Закрепление отсутствует
274	366156.92	2234672.11	Картометрический метод	1.00	Закрепление отсутствует
275	366157.33	2234675.02	Картометрический метод	1.00	Закрепление отсутствует
276	366158.94	2234686.32	Картометрический метод	1.00	Закрепление отсутствует
277	366159.58	2234690.90	Картометрический метод	1.00	Закрепление отсутствует
278	366160.12	2234694.69	Картометрический метод	1.00	Закрепление отсутствует
279	366163.95	2234724.86	Картометрический метод	1.00	Закрепление отсутствует
280	366188.24	2234847.33	Картометрический метод	1.00	Закрепление отсутствует
281	366191.44	2234862.30	Картометрический метод	1.00	Закрепление отсутствует
282	366182.30	2234863.83	Картометрический метод	1.00	Закрепление отсутствует
283	366198.97	2234959.58	Картометрический метод	1.00	Закрепление отсутствует
284	366202.19	2234959.24	Картометрический метод	1.00	Закрепление отсутствует
285	366203.10	2234965.23	Картометрический метод	1.00	Закрепление отсутствует
286	366234.56	2234960.07	Картометрический метод	1.00	Закрепление отсутствует
287	366367.95	2234945.69	Картометрический метод	1.00	Закрепление отсутствует
288	366369.95	2234958.04	Картометрический метод	1.00	Закрепление отсутствует
289	366391.48	2234955.11	Картометрический метод	1.00	Закрепление отсутствует
290	366408.44	2234970.98	Картометрический метод	1.00	Закрепление отсутствует
291	366383.49	2234997.62	Картометрический метод	1.00	Закрепление отсутствует
292	366367.30	2234982.47	Картометрический метод	1.00	Закрепление отсутствует
293	366352.81	2234984.03	Картометрический метод	1.00	Закрепление отсутствует
294	366352.30	2234974.49	Картометрический метод	1.00	Закрепление отсутствует
295	366175.30	2234987.13	Картометрический метод	1.00	Закрепление отсутствует
296	366174.29	2234976.42	Картометрический метод	1.00	Закрепление отсутствует
297	366173.58	2234970.12	Картометрический метод	1.00	Закрепление отсутствует
298	366173.21	2234967.72	Картометрический метод	1.00	Закрепление отсутствует
299	366168.74	2234968.30	Картометрический метод	1.00	Закрепление отсутствует
300	366157.78	2234879.47	Картометрический метод	1.00	Закрепление отсутствует
301	366152.35	2234854.05	Картометрический метод	1.00	Закрепление отсутствует
302	366117.48	2234637.38	Картометрический метод	1.00	Закрепление отсутствует

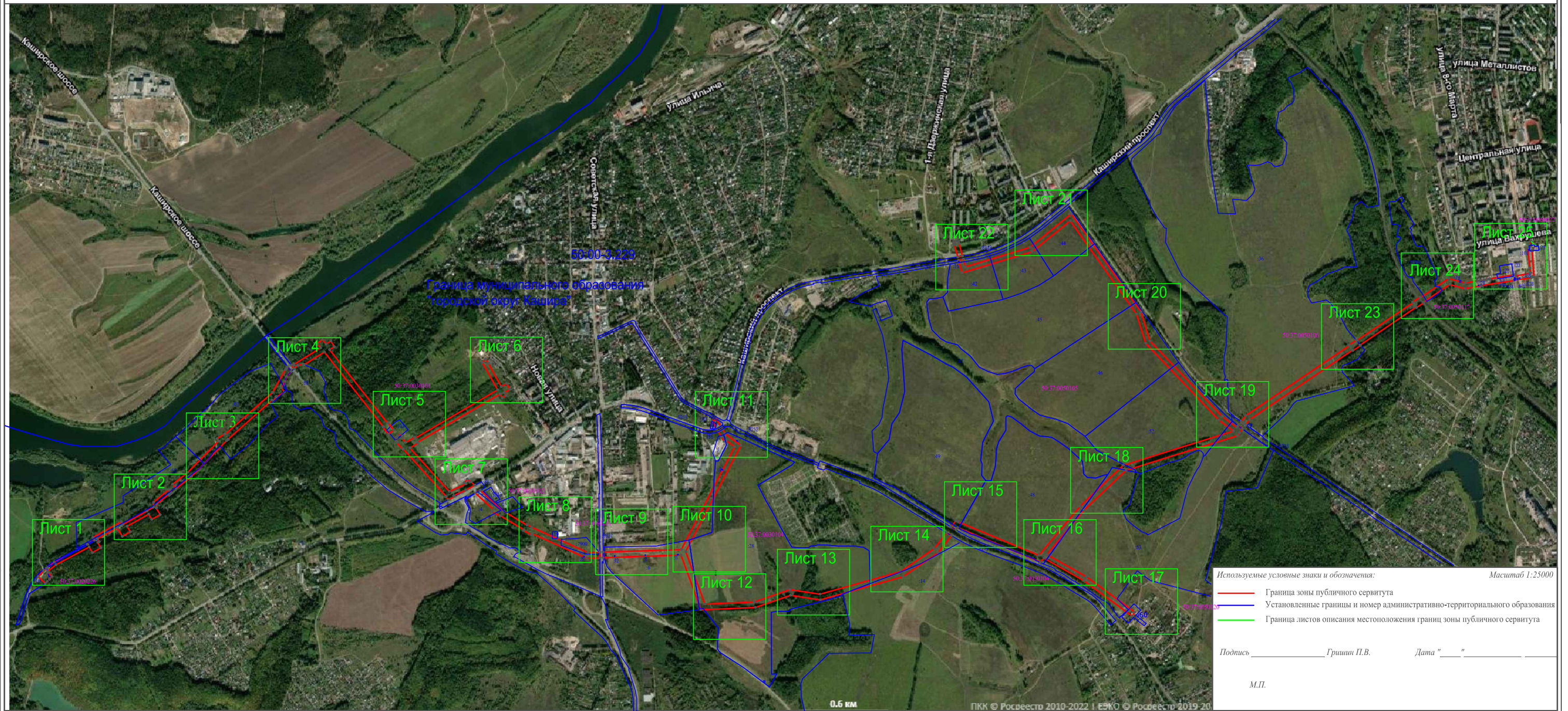
303	366098.52	2234529.88	Картометрический метод	1.00	Закрепление отсутствует
304	366125.73	2234428.33	Картометрический метод	1.00	Закрепление отсутствует
305	366008.12	2234254.21	Картометрический метод	1.00	Закрепление отсутствует
306	366004.60	2234256.59	Картометрический метод	1.00	Закрепление отсутствует
307	365971.01	2234206.87	Картометрический метод	1.00	Закрепление отсутствует
308	365974.53	2234204.49	Картометрический метод	1.00	Закрепление отсутствует
309	365722.72	2233831.69	Картометрический метод	1.00	Закрепление отсутствует
310	365719.19	2233834.07	Картометрический метод	1.00	Закрепление отсутствует
311	365685.61	2233784.35	Картометрический метод	1.00	Закрепление отсутствует
312	365689.13	2233781.97	Картометрический метод	1.00	Закрепление отсутствует
313	365227.97	2233099.24	Картометрический метод	1.00	Закрепление отсутствует
314	365194.13	2233073.57	Картометрический метод	1.00	Закрепление отсутствует
315	365198.59	2233067.65	Картометрический метод	1.00	Закрепление отсутствует
316	365198.80	2233067.36	Картометрический метод	1.00	Закрепление отсутствует
317	365205.76	2233057.70	Картометрический метод	1.00	Закрепление отсутствует
252	365214.96	2233043.56	Картометрический метод	1.00	Закрепление отсутствует

ГРАФИЧЕСКОЕ ОПИСАНИЕ МЕСТОПОЛОЖЕНИЯ ГРАНИЦ ПУБЛИЧНОГО СЕРВИТУТА

Строительства водозаборного сооружения и магистральных сетей по адресу: городской округ Кашира, микрорайон Кашира-2

(наименование объекта)

План границ объекта



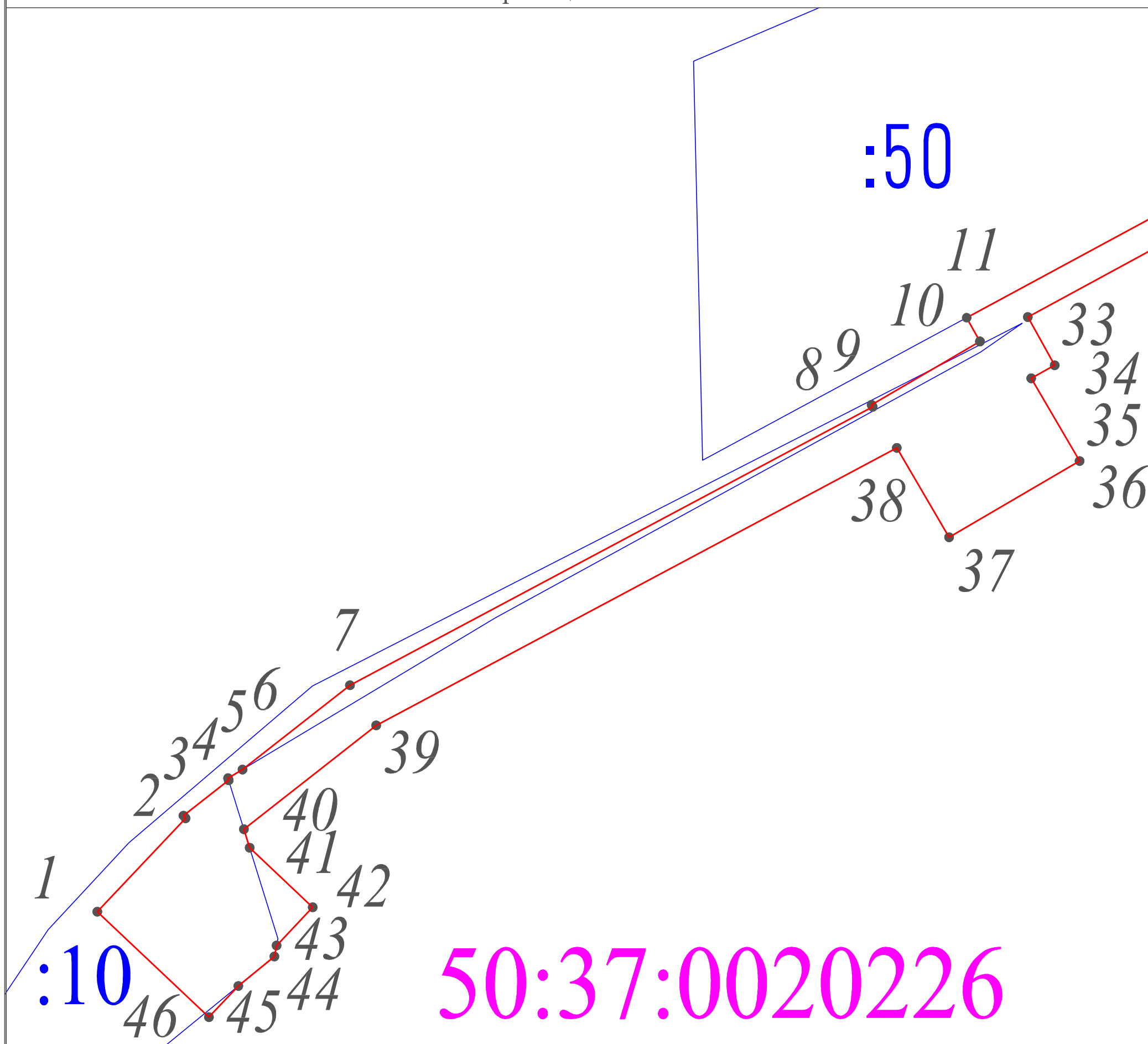
ГРАФИЧЕСКОЕ ОПИСАНИЕ МЕСТОПОЛОЖЕНИЯ ГРАНИЦ ПУБЛИЧНОГО СЕРВИТУТА

Строительство водозаборного сооружения и магистральных сетей по адресу:
городской округ Кашира, микрорайон Кашира-2

(наименование объекта)

План границ объекта

Лист №1



Используемые условные знаки и обозначения:

Масштаб 1:2000

- граница зоны публичного сервитута
- 1 — характерная точка границы зоны публичного сервитута
- 50:37:0020226 — границы и номер кадастрового квартала
- :10 — границы и кадастровый номер земельного участка по сведениям ЕГРН

Подпись _____ Гришин П.В.

Дата " _____ " _____

М.П.

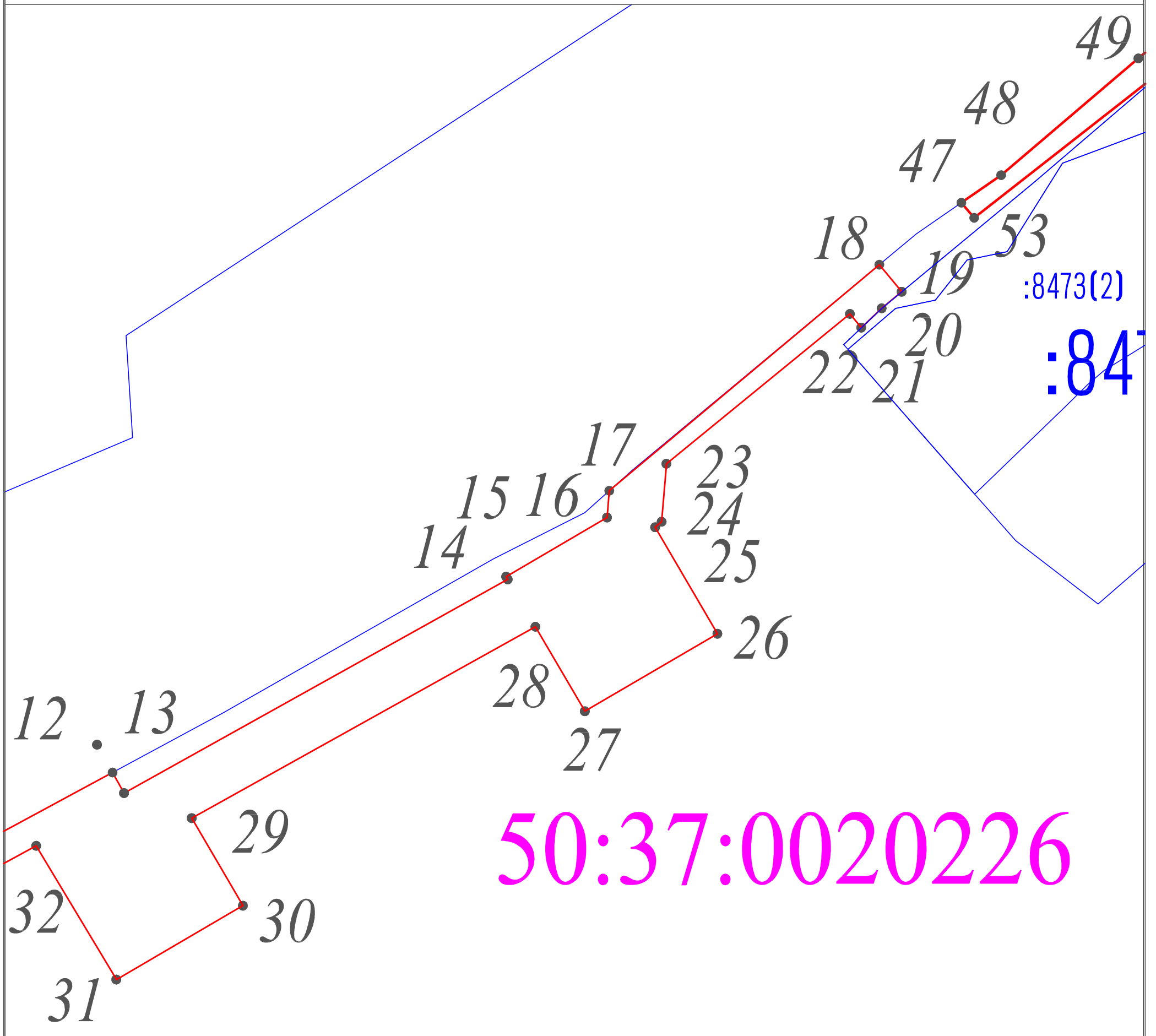
ГРАФИЧЕСКОЕ ОПИСАНИЕ МЕСТОПОЛОЖЕНИЯ ГРАНИЦ ПУБЛИЧНОГО СЕРВИТУТА

Строительство водозаборного сооружения и магистральных сетей по адресу:
городской округ Кашира, микрорайон Кашира-2

(наименование объекта)

План границ объекта

Лист №2



• 1

характерная точка границы зоны публичного сервитута

50:37:0020226

границы и номер кадастрового квартала

:10

границы и кадастровый номер земельного участка по сведениям ЕГРН

Подпись _____ Гришин П.В.

Дата " _____ " _____

М.П.

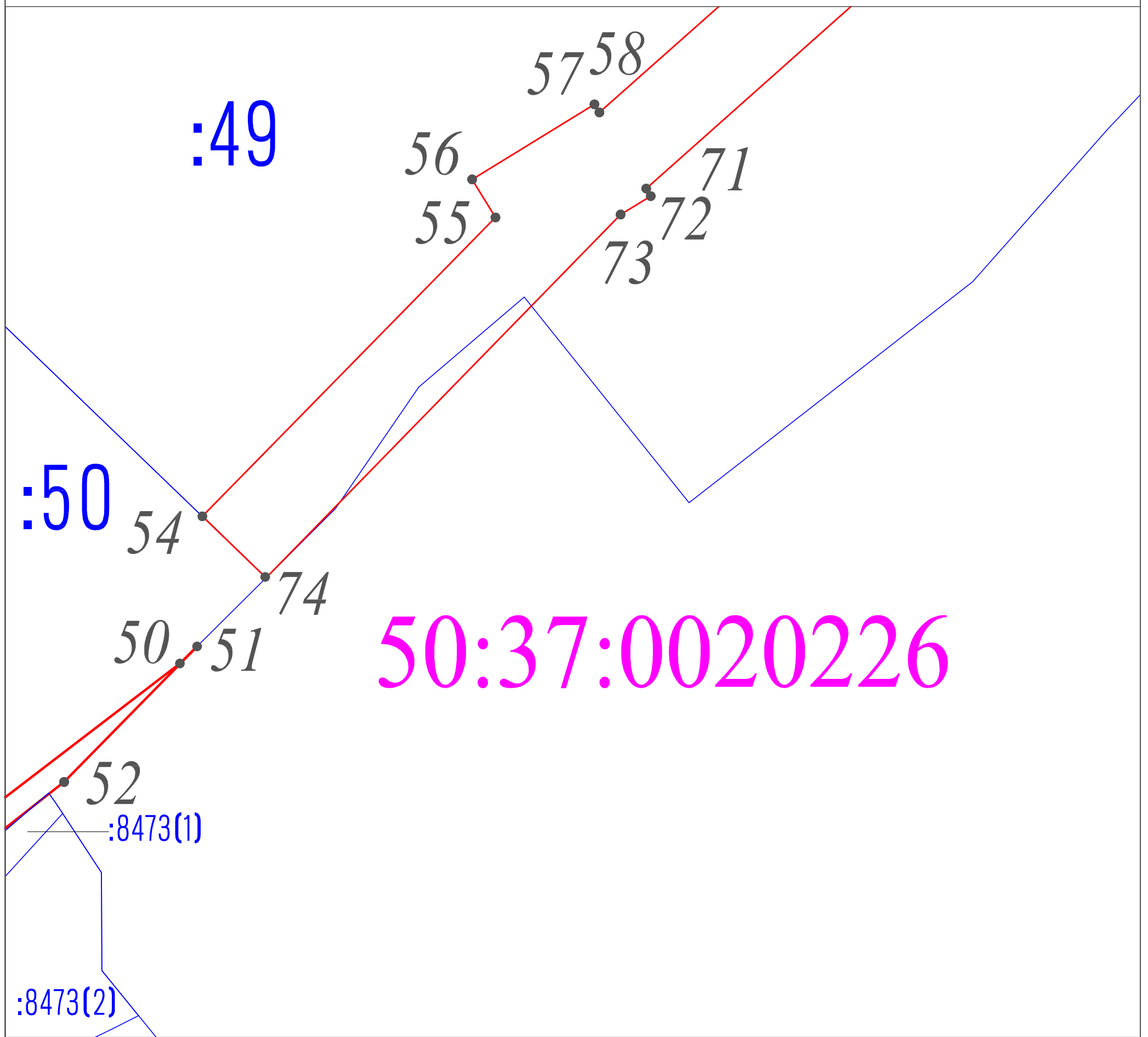
ГРАФИЧЕСКОЕ ОПИСАНИЕ МЕСТОПОЛОЖЕНИЯ ГРАНИЦ ПУБЛИЧНОГО СЕРВИТУТА

Строительство водозаборного сооружения и магистральных сетей по адресу:
городской округ Кашира, микрорайон Кашира-2

(наименование объекта)





План границ объекта

Лист №11



Используемые условные знаки и обозначения:

Масштаб 1:2000

-  граница зоны публичного сервитута
-  характерная точка границы зоны публичного сервитута
-  границы и номер кадастрового квартала
-  границы и кадастровый номер земельного участка по сведениям ЕГРН

Подпись _____ Гришин П.В.

Дата " _____ " _____

М.П.

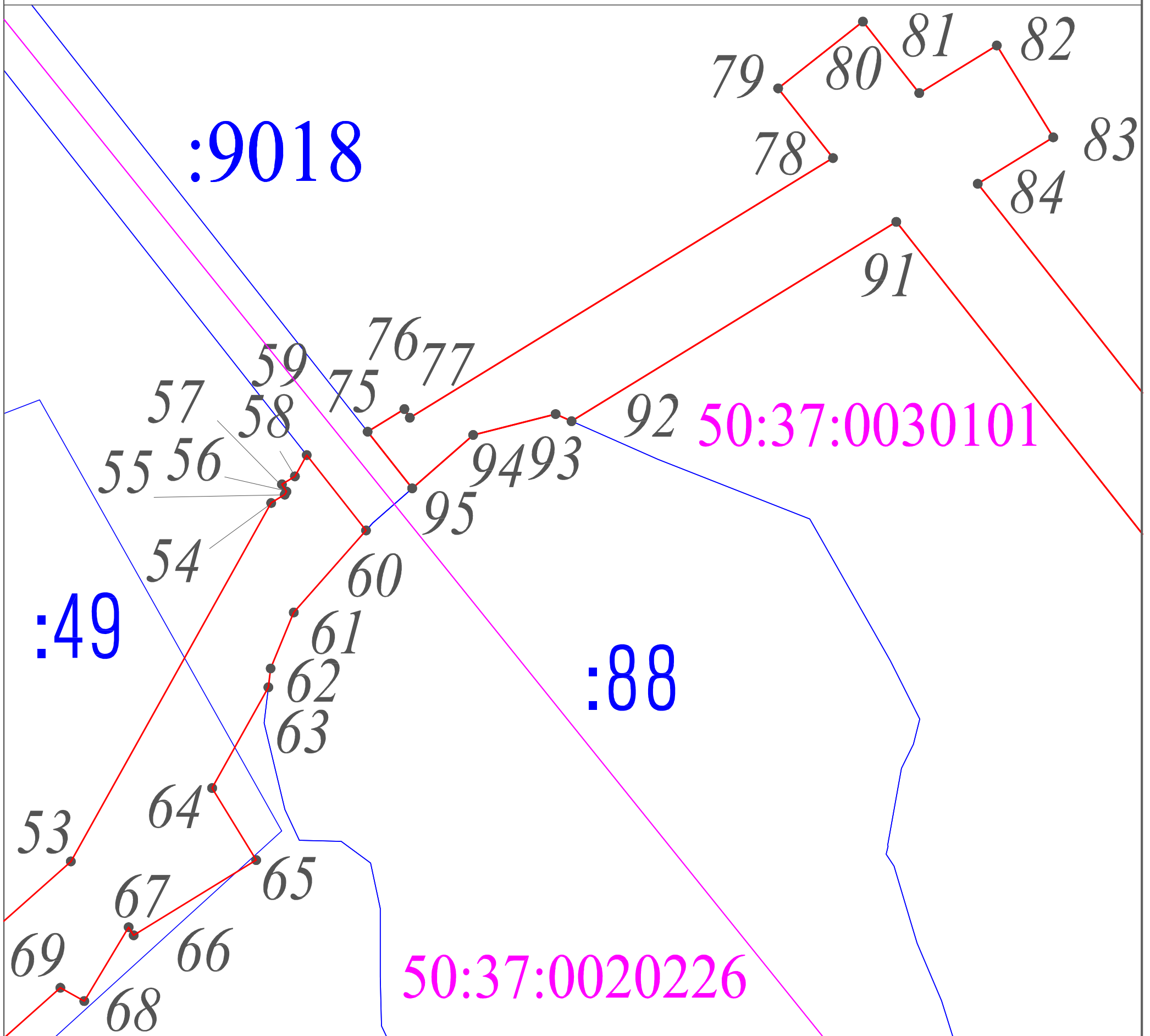
ГРАФИЧЕСКОЕ ОПИСАНИЕ МЕСТОПОЛОЖЕНИЯ ГРАНИЦ ПУБЛИЧНОГО СЕРВИТУТА

Строительство водозаборного сооружения и магистральных сетей по адресу:
городской округ Кашира, микрорайон Кашира-2

(наименование объекта)

План границ объекта

Лист №4



Используемые условные знаки и обозначения:

Масштаб 1:2000

- граница зоны публичного сервитута
- характерная точка границы зоны публичного сервитута
- 50:37:0020226 границы и номер кадастрового квартала
- :10 границы и кадастровый номер земельного участка по сведениям ЕГРН

Подпись _____ Гришин П.В.

Дата " _____ " _____

М.П.

ГРАФИЧЕСКОЕ ОПИСАНИЕ МЕСТОПОЛОЖЕНИЯ ГРАНИЦ ПУБЛИЧНОГО СЕРВИТУТА

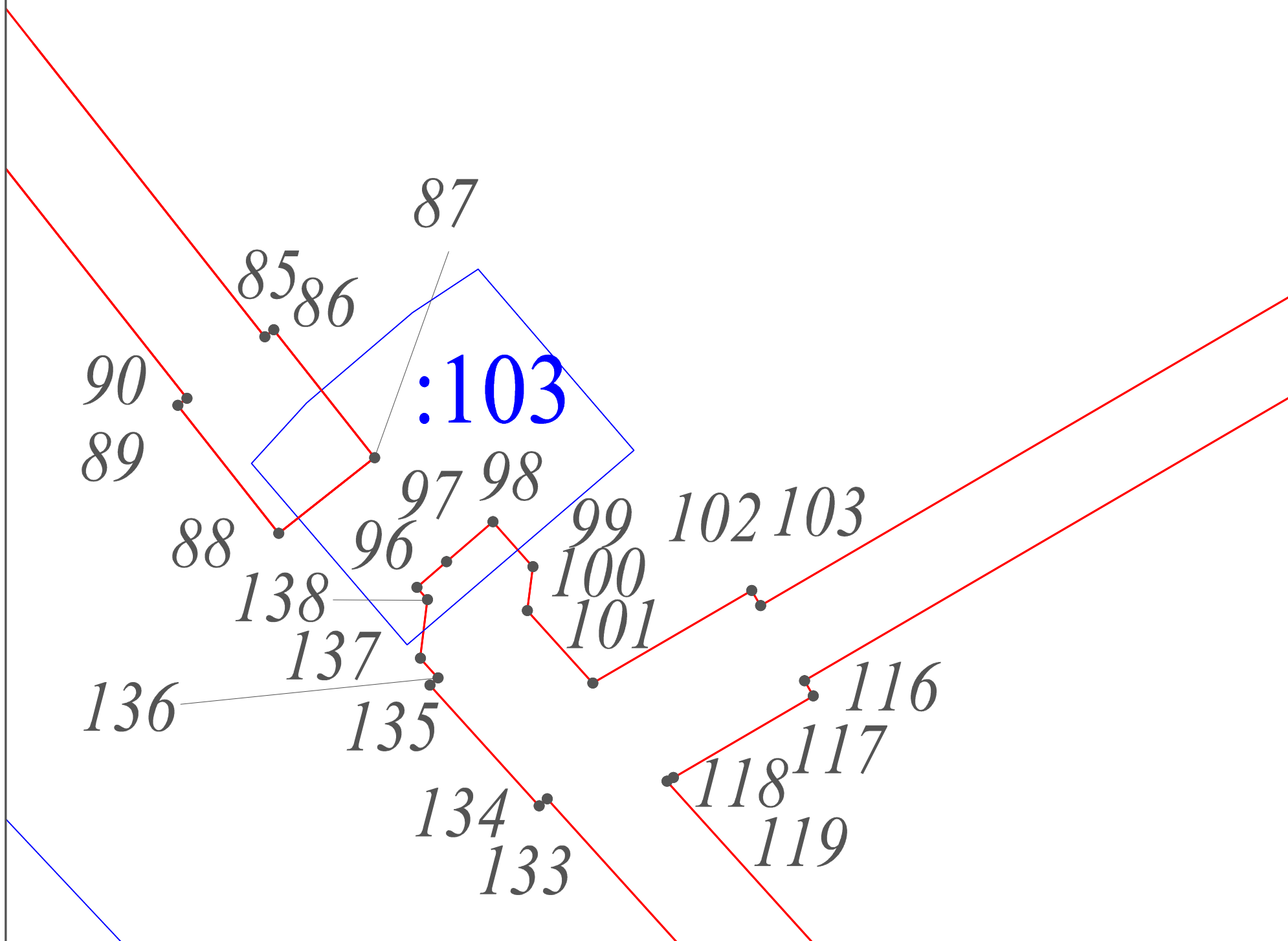
Строительство водозаборного сооружения и магистральных сетей по адресу:
городской округ Кашира, микрорайон Кашира-2

(наименование объекта)

План границ объекта

Лист №5

50:37:0030101



Используемые условные знаки и обозначения:

Масштаб 1:2000

- граница зоны публичного сервитута
- характерная точка границы зоны публичного сервитута
- 50:37:0020226 границы и номер кадастрового квартала
- :10 границы и кадастровый номер земельного участка по сведениям ЕГРН

Подпись _____ Гришин П.В.

Дата " _____ " _____

М.П.

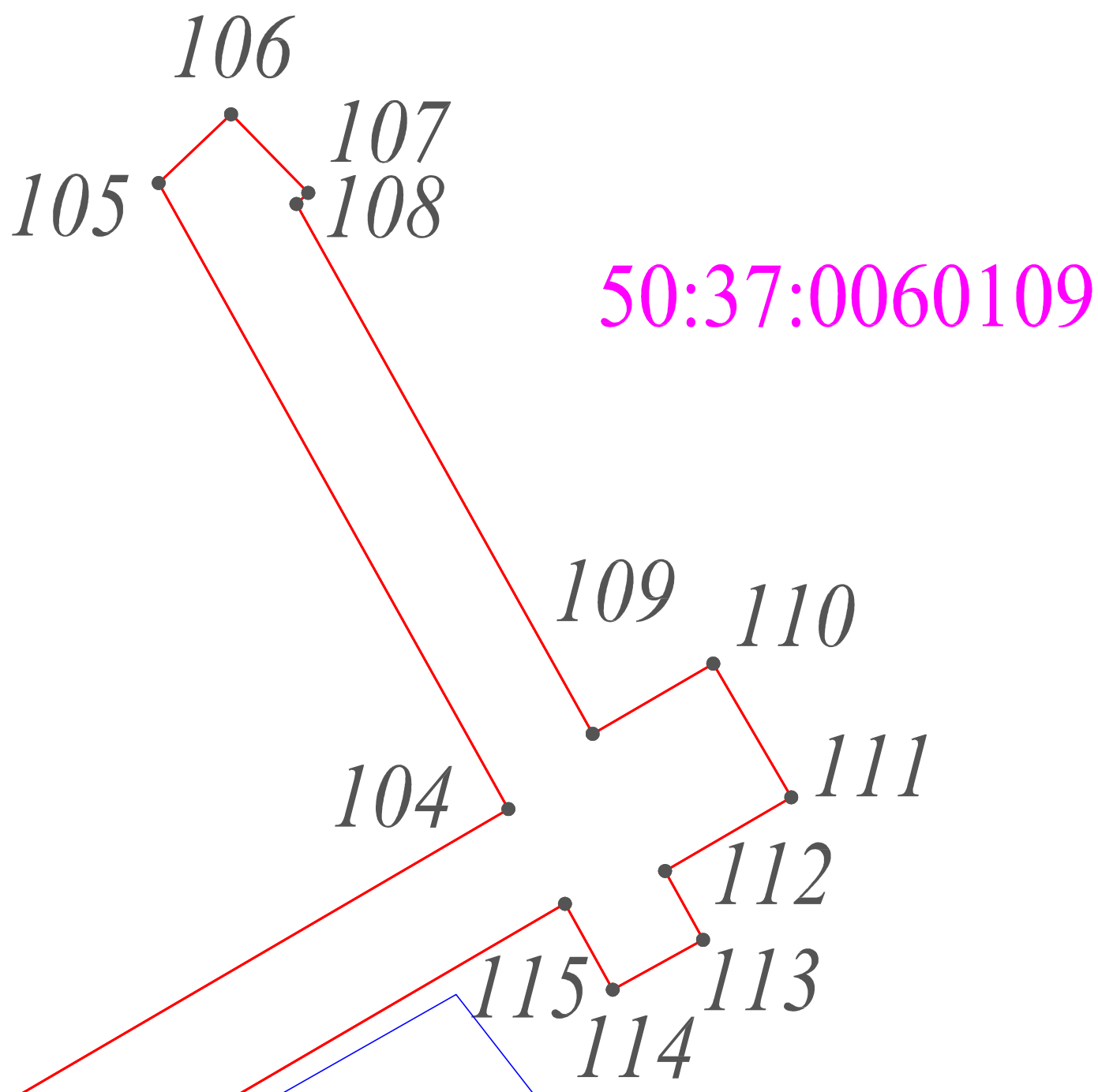
ГРАФИЧЕСКОЕ ОПИСАНИЕ МЕСТОПОЛОЖЕНИЯ ГРАНИЦ ПУБЛИЧНОГО СЕРВИТУТА

Строительство водозаборного сооружения и магистральных сетей по адресу:
городской округ Кашира, микрорайон Кашира-2

(наименование объекта)





План границ объекта

Лист №6



Используемые условные знаки и обозначения:

Масштаб 1:2000

-  граница зоны публичного сервитута
-  характерная точка границы зоны публичного сервитута
-  границы и номер кадастрового квартала
-  границы и кадастровый номер земельного участка по сведениям ЕГРН

Подпись _____ Гришин П.В.

Дата " _____ " _____

М.П.

ГРАФИЧЕСКОЕ ОПИСАНИЕ МЕСТОПОЛОЖЕНИЯ ГРАНИЦ ПУБЛИЧНОГО СЕРВИТУТА

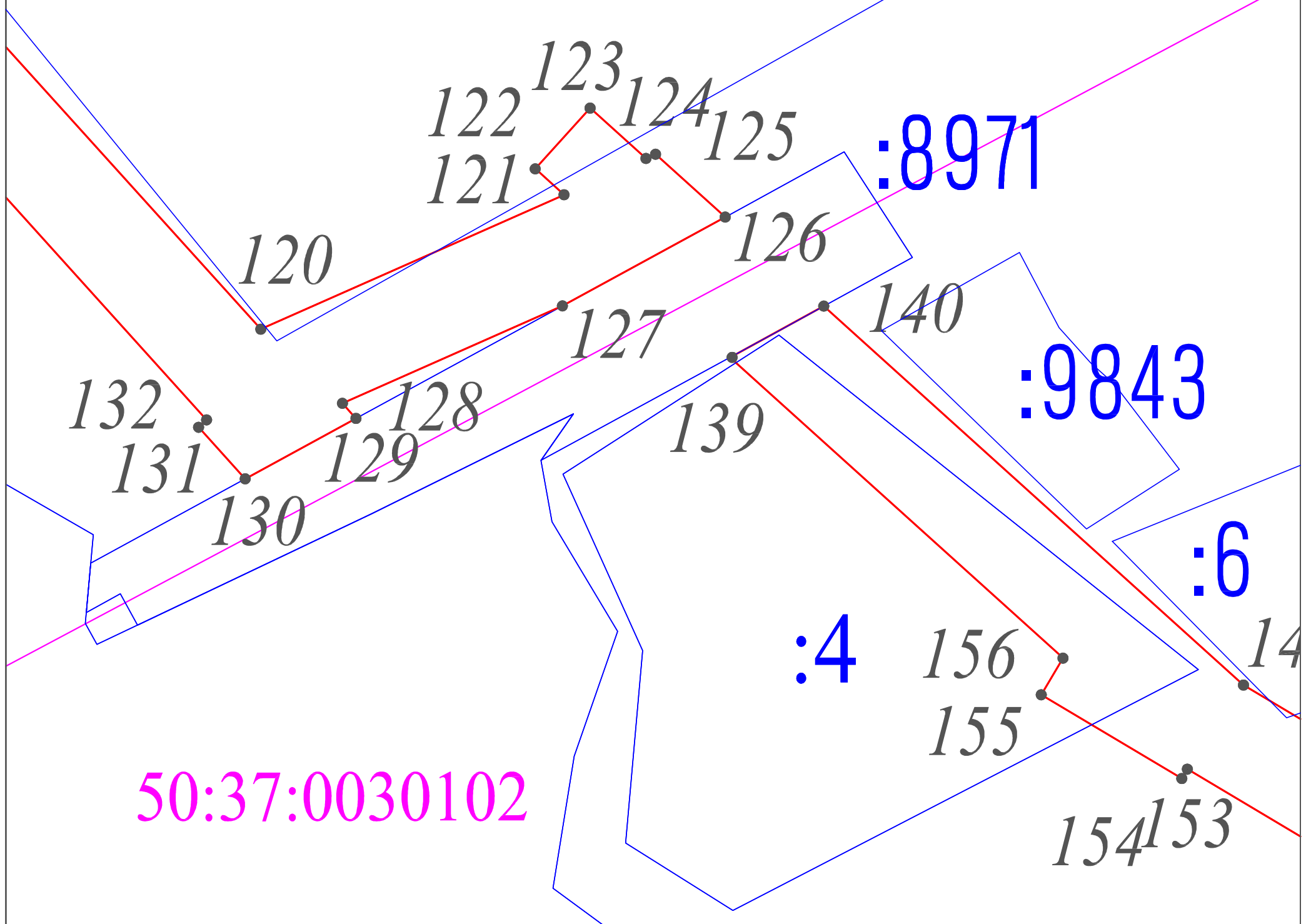
Строительство водозаборного сооружения и магистральных сетей по адресу:
городской округ Кашира, микрорайон Кашира-2

(наименование объекта)

План границ объекта





Лист №7

50:37:0030101



Используемые условные знаки и обозначения:

Масштаб 1:2000

-  граница зоны публичного сервитута
-  характерная точка границы зоны публичного сервитута
-  границы и номер кадастрового квартала
-  границы и кадастровый номер земельного участка по сведениям ЕГРН

Подпись _____ Гришин П.В.

Дата " _____ " _____

М.П.

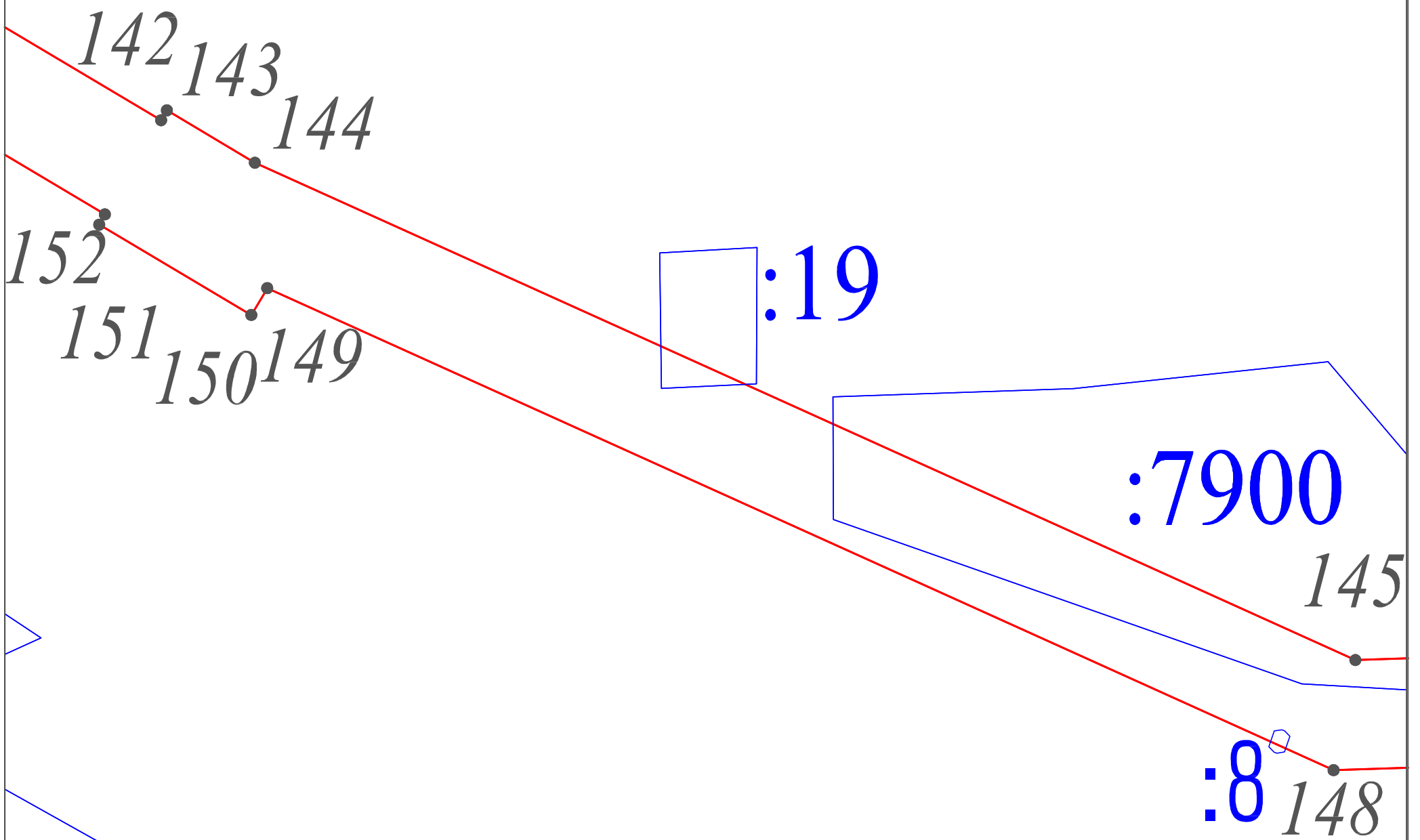
Строительство водозаборного сооружения и магистральных сетей по адресу:
городской округ Кашира, микрорайон Кашира-2

(наименование объекта)

План границ объекта





Лист №8

50:37:0030102



Используемые условные знаки и обозначения:

Масштаб 1:2000

-  граница зоны публичного сервитута
-  характерная точка границы зоны публичного сервитута
-  границы и номер кадастрового квартала
-  границы и кадастровый номер земельного участка по сведениям ЕГРН

Подпись _____ Гришин П.В.

Дата " _____ " _____

М.П.

ГРАФИЧЕСКОЕ ОПИСАНИЕ МЕСТОПОЛОЖЕНИЯ ГРАНИЦ ПУБЛИЧНОГО СЕРВИТУТА

Строительство водозаборного сооружения и магистральных сетей по адресу:
городской округ Кашира, микрорайон Кашира-2

(наименование объекта)

План границ объекта

Лист №9

50:37:0060111

:8907

146

157

147

186



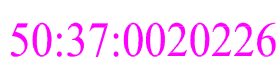

:12

:9

:6

Используемые условные знаки и обозначения:

Масштаб 1:2000

-  граница зоны публичного сервитута
-  характерная точка границы зоны публичного сервитута
-  границы и номер кадастрового квартала
-  границы и кадастровый номер земельного участка по сведениям ЕГРН

Подпись _____ Гришин П.В.

Дата " _____ " _____

М.П.

ГРАФИЧЕСКОЕ ОПИСАНИЕ МЕСТОПОЛОЖЕНИЯ ГРАНИЦ ПУБЛИЧНОГО СЕРВИТУТА


Строительство водозаборного сооружения и магистральных сетей по адресу:
городской округ Кашира, микрорайон Кашира-2

(наименование объекта)

План границ объекта

Лист №10

50:37:0060338



Используемые условные знаки и обозначения:

Масштаб 1:2000

- граница зоны публичного сервитута
- характерная точка границы зоны публичного сервитута
- 50:37:0020226 границы и номер кадастрового квартала
- :10 границы и кадастровый номер земельного участка по сведениям ЕГРН

Подпись _____ Гришин П.В.

Дата " _____ " _____

М.П.

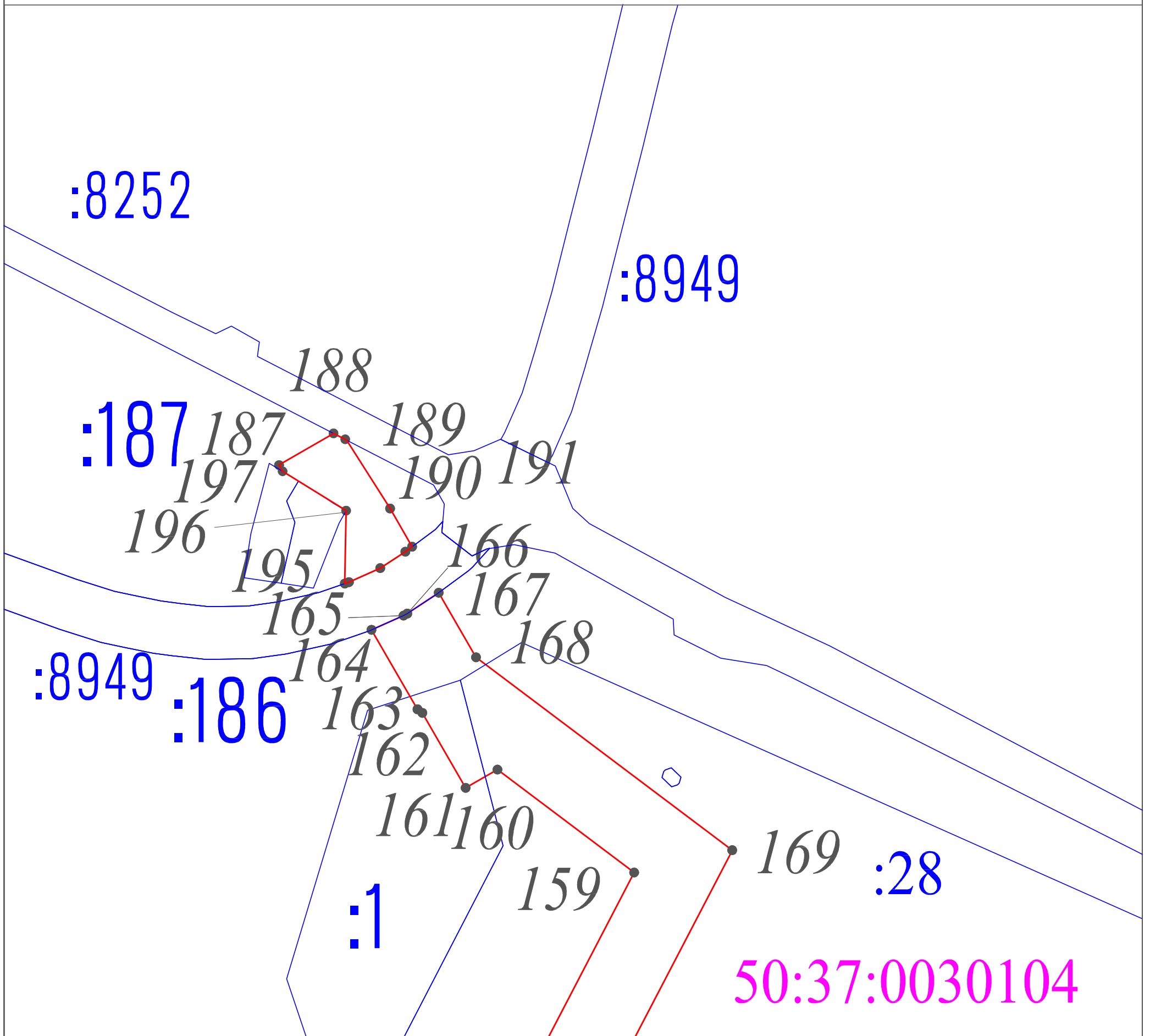
ГРАФИЧЕСКОЕ ОПИСАНИЕ МЕСТОПОЛОЖЕНИЯ ГРАНИЦ ПУБЛИЧНОГО СЕРВИТУТА

Строительство водозаборного сооружения и магистральных сетей по адресу:
городской округ Кашира, микрорайон Кашира-2

(наименование объекта)





План границ объекта

Лист №11



Используемые условные знаки и обозначения:

Масштаб 1:2000

-  граница зоны публичного сервитута
-  характерная точка границы зоны публичного сервитута
-  границы и номер кадастрового квартала
-  границы и кадастровый номер земельного участка по сведениям ЕГРН

Подпись _____ Гришин П.В.

Дата " _____ " _____

М.П.

ГРАФИЧЕСКОЕ ОПИСАНИЕ МЕСТОПОЛОЖЕНИЯ ГРАНИЦ ПУБЛИЧНОГО СЕРВИТУТА

Строительство водозаборного сооружения и магистральных сетей по адресу:
городской округ Кашира, микрорайон Кашира-2

(наименование объекта)

План границ объекта

Лист №12

50:37:0030104

171

172

184

:28

183

Используемые условные знаки и обозначения:

Масштаб 1:2000

- граница зоны публичного сервитута
- характерная точка границы зоны публичного сервитута
- 50:37:0020226 границы и номер кадастрового квартала
- :10 границы и кадастровый номер земельного участка по сведениям ЕГРН

Подпись _____ Гришин П.В.

Дата " _____ " _____

М.П.

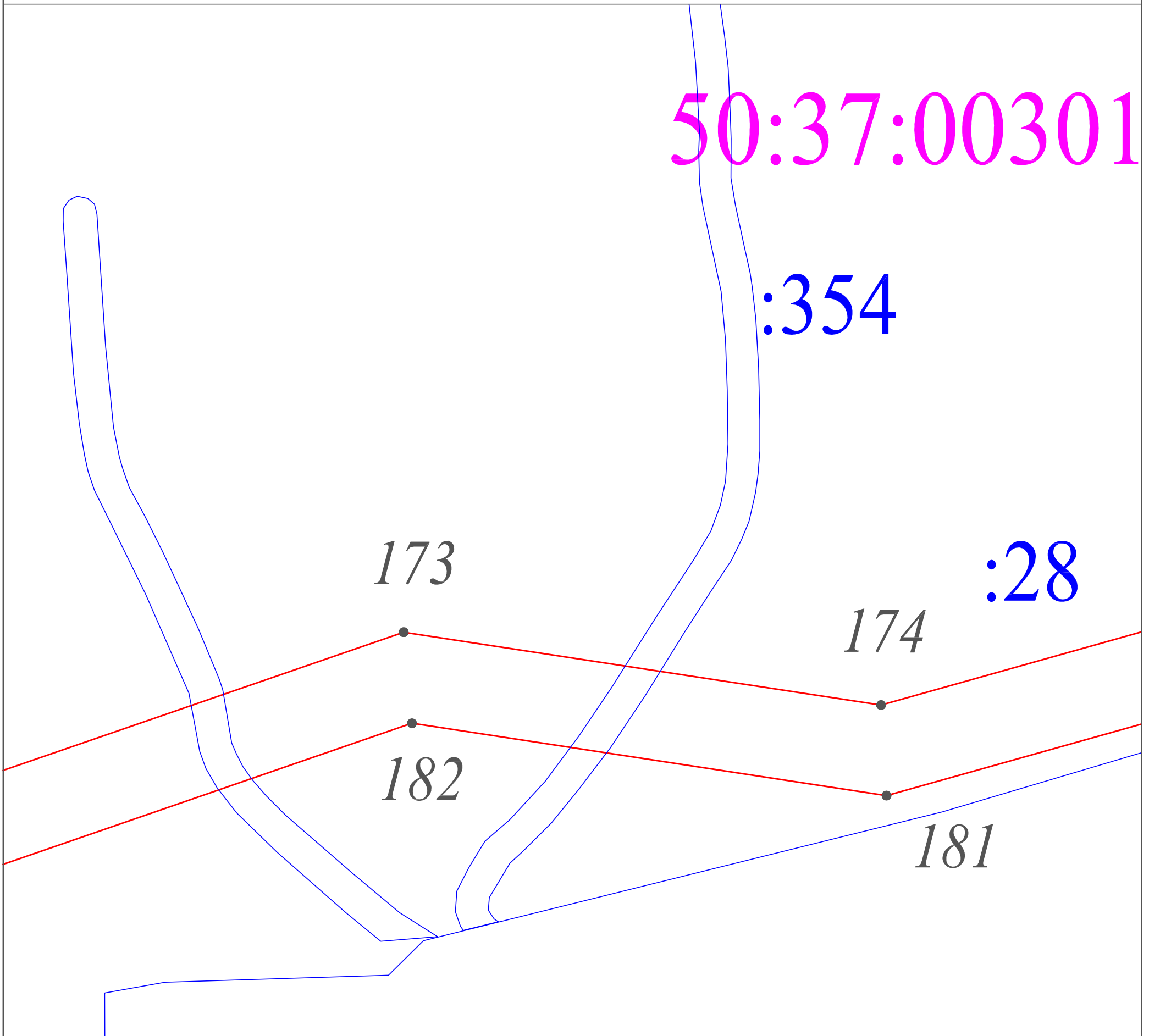
ГРАФИЧЕСКОЕ ОПИСАНИЕ МЕСТОПОЛОЖЕНИЯ ГРАНИЦ ПУБЛИЧНОГО СЕРВИТУТА

Строительство водозаборного сооружения и магистральных сетей по адресу:
городской округ Кашира, микрорайон Кашира-2

(наименование объекта)

План границ объекта

Лист №13



Используемые условные знаки и обозначения:

Масштаб 1:2000

- граница зоны публичного сервитута
- характерная точка границы зоны публичного сервитута
- 50:37:0020226 границы и номер кадастрового квартала
- :10 границы и кадастровый номер земельного участка по сведениям ЕГРН

Подпись _____ Гришин П.В.

Дата " _____ " _____

М.П.

ГРАФИЧЕСКОЕ ОПИСАНИЕ МЕСТОПОЛОЖЕНИЯ ГРАНИЦ ПУБЛИЧНОГО СЕРВИТУТА

Строительство водозаборного сооружения и магистральных сетей по адресу:
городской округ Кашира, микрорайон Кашира-2

(наименование объекта)

План границ объекта

Лист №14

50:37:0030104

176

179





175

180

:14

Используемые условные знаки и обозначения:

Масштаб 1:2000

-  граница зоны публичного сервитута
-  характерная точка границы зоны публичного сервитута
-  границы и номер кадастрового квартала
-  границы и кадастровый номер земельного участка по сведениям ЕГРН

Подпись _____ Гришин П.В.

Дата " _____ " _____

М.П.

ГРАФИЧЕСКОЕ ОПИСАНИЕ МЕСТОПОЛОЖЕНИЯ ГРАНИЦ ПУБЛИЧНОГО СЕРВИТУТА

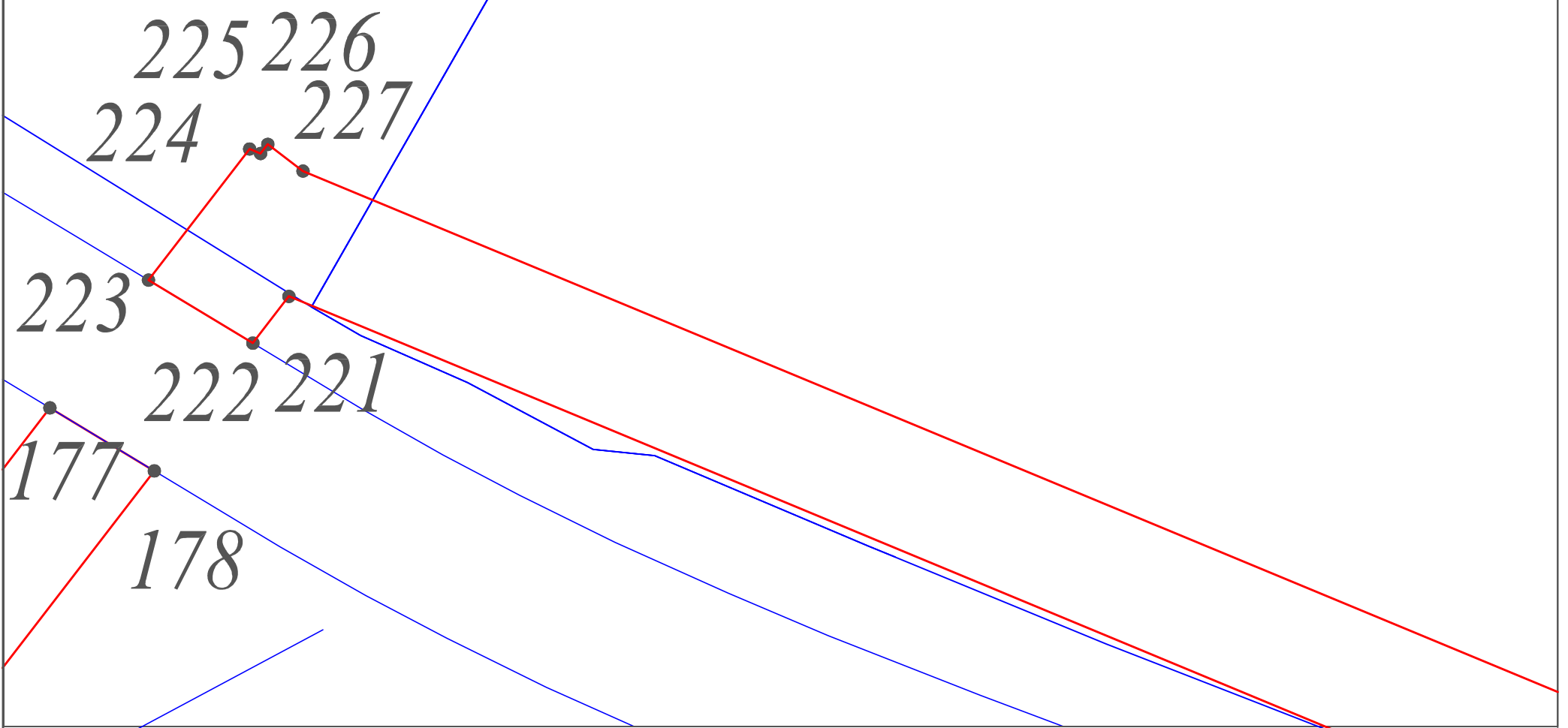
Строительство водозаборного сооружения и магистральных сетей по адресу:
городской округ Кашира, микрорайон Кашира-2

(наименование объекта)

План границ объекта





Лист №15

:49



Используемые условные знаки и обозначения:

Масштаб 1:2000

-  граница зоны публичного сервитута
-  характерная точка границы зоны публичного сервитута
-  границы и номер кадастрового квартала
-  границы и кадастровый номер земельного участка по сведениям ЕГРН

Подпись _____ Гришин П.В.

Дата " _____ " _____

М.П.


ГРАФИЧЕСКОЕ ОПИСАНИЕ МЕСТОПОЛОЖЕНИЯ ГРАНИЦ ПУБЛИЧНОГО СЕРВИТУТА

Строительство водозаборного сооружения и магистральных сетей по адресу:
городской округ Кашира, микрорайон Кашира-2

(наименование объекта)

План границ объекта

Лист №16



Используемые условные знаки и обозначения:

Масштаб 1:2000

- граница зоны публичного сервитута
- характерная точка границы зоны публичного сервитута
- 50:37:0020226 границы и номер кадастрового квартала
- :10 границы и кадастровый номер земельного участка по сведениям ЕГРН

Подпись _____ Гришин П.В.

Дата " ____ " _____

М.П.

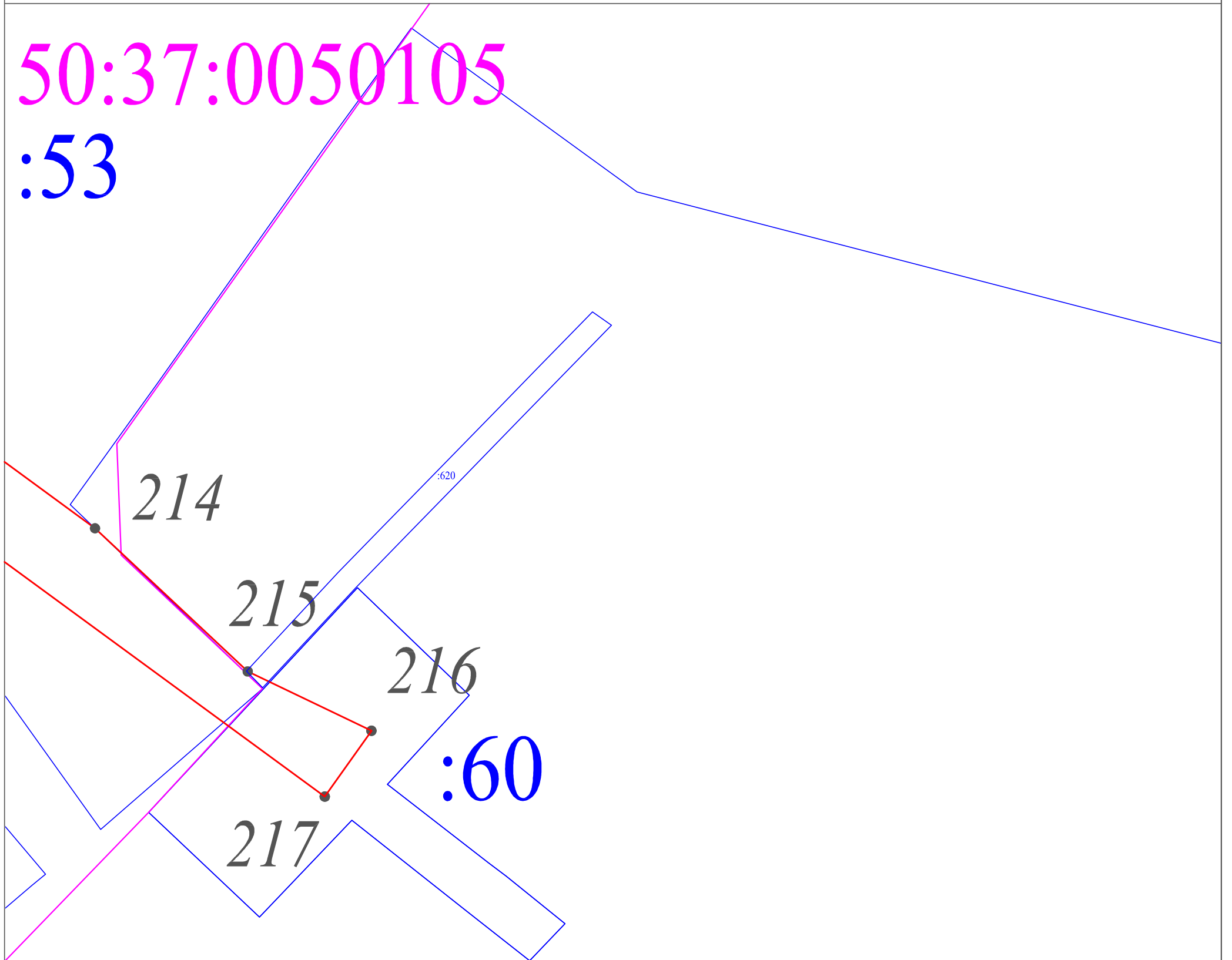
Строительство водозаборного сооружения и магистральных сетей по адресу:
городской округ Кашира, микрорайон Кашира-2

(наименование объекта)

План границ объекта

Лист №17





50:37:0050105
:53



50:37:0050120

Используемые условные знаки и обозначения:

Масштаб 1:2000

-  граница зоны публичного сервитута
-  характерная точка границы зоны публичного сервитута
-  50:37:0020226 границы и номер кадастрового квартала
-  :10 границы и кадастровый номер земельного участка по сведениям ЕГРН

Подпись _____ Гришин П.В.

Дата " _____ " _____

М.П.

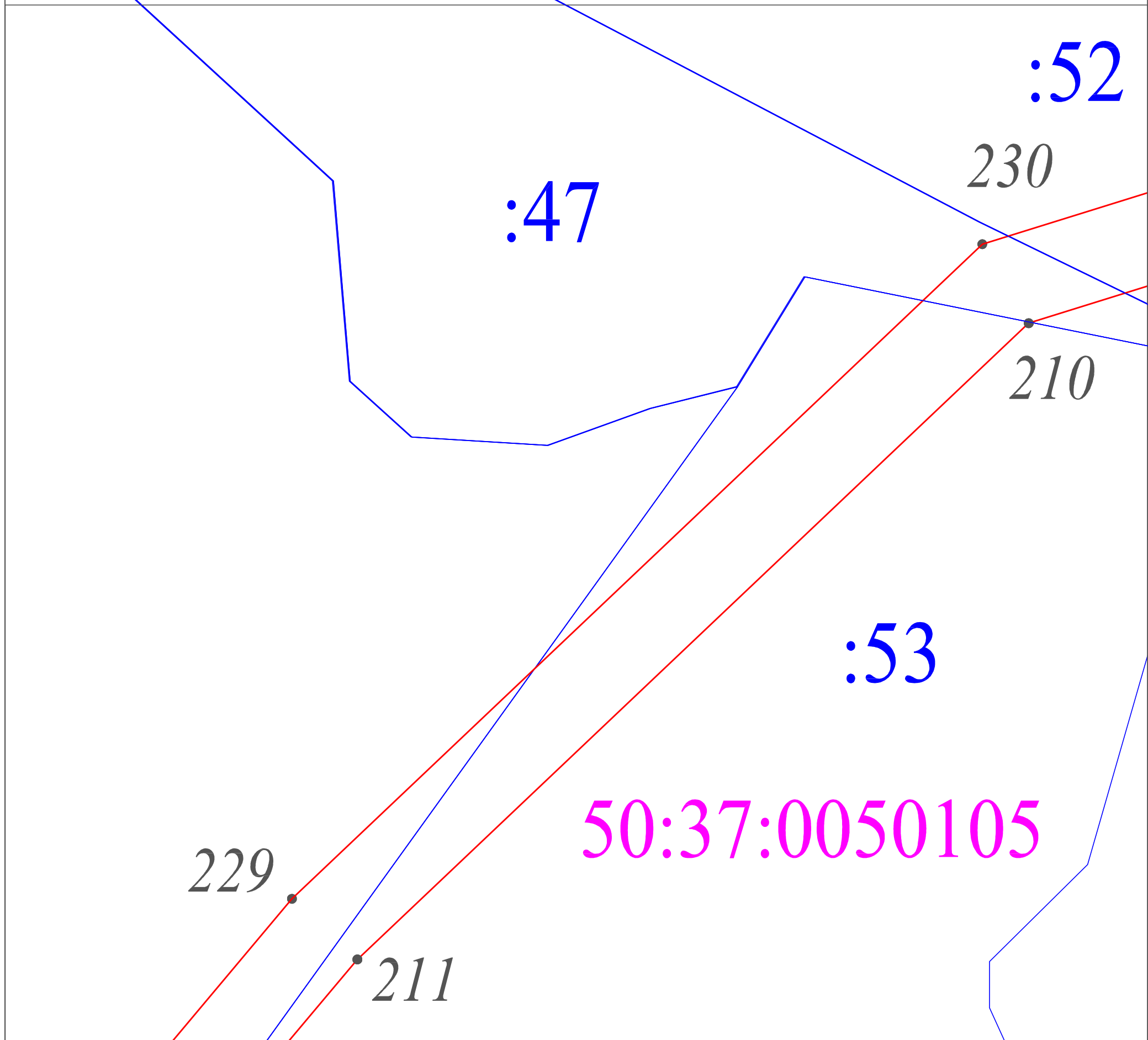
ГРАФИЧЕСКОЕ ОПИСАНИЕ МЕСТОПОЛОЖЕНИЯ ГРАНИЦ ПУБЛИЧНОГО СЕРВИТУТА

Строительство водозаборного сооружения и магистральных сетей по адресу:
городской округ Кашира, микрорайон Кашира-2

(наименование объекта)

План границ объекта

Лист №18



Используемые условные знаки и обозначения:

Масштаб 1:2000

- граница зоны публичного сервитута
- характерная точка границы зоны публичного сервитута
- 50:37:0020226 границы и номер кадастрового квартала
- :10 границы и кадастровый номер земельного участка по сведениям ЕГРН

Подпись _____ Гришин П.В.

Дата " _____ " _____

М.П.

ГРАФИЧЕСКОЕ ОПИСАНИЕ МЕСТОПОЛОЖЕНИЯ ГРАНИЦ ПУБЛИЧНОГО СЕРВИТУТА

Строительство водозаборного сооружения и магистральных сетей по адресу:
городской округ Кашира, микрорайон Кашира-2

(наименование объекта)

План границ объекта

Лист №19

50:37:0050106

:36

:52

:53

:9036

Используемые условные знаки и обозначения:

Масштаб 1:2000

- граница зоны публичного сервитута
- характерная точка границы зоны публичного сервитута
- 50:37:0020226 границы и номер кадастрового квартала
- :10 границы и кадастровый номер земельного участка по сведениям ЕГРН

Подпись _____ Гришин П.В.

Дата " _____ "

М.П.

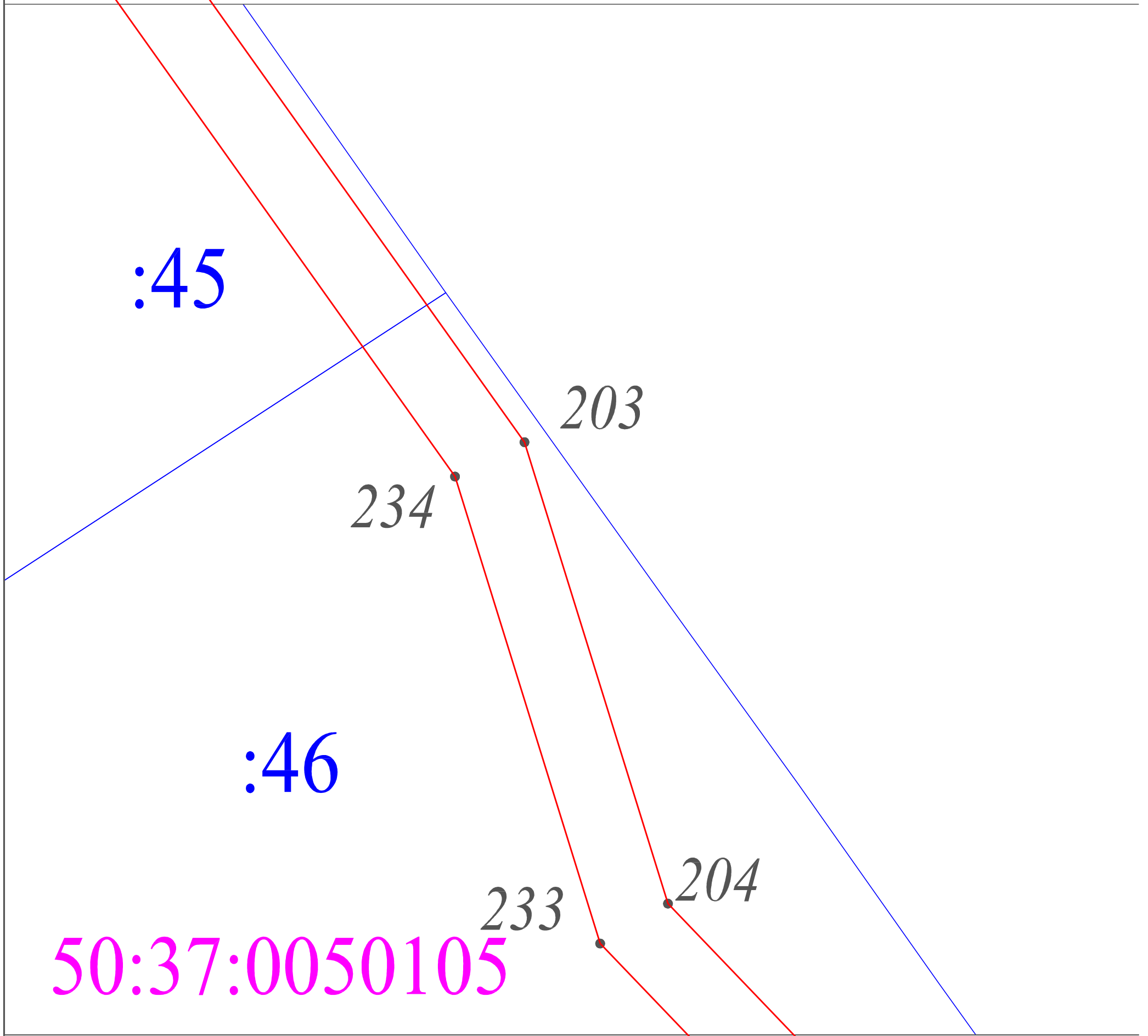
ГРАФИЧЕСКОЕ ОПИСАНИЕ МЕСТОПОЛОЖЕНИЯ ГРАНИЦ ПУБЛИЧНОГО СЕРВИТУТА

Строительство водозаборного сооружения и магистральных сетей по адресу:
городской округ Кашира, микрорайон Кашира-2

(наименование объекта)





План границ объекта

Лист №20



Используемые условные знаки и обозначения:

Масштаб 1:2000

-  граница зоны публичного сервитута
-  характерная точка границы зоны публичного сервитута
-  границы и номер кадастрового квартала
-  границы и кадастровый номер земельного участка по сведениям ЕГРН

Подпись _____ Гришин П.В.

Дата " _____ " _____

М.П.

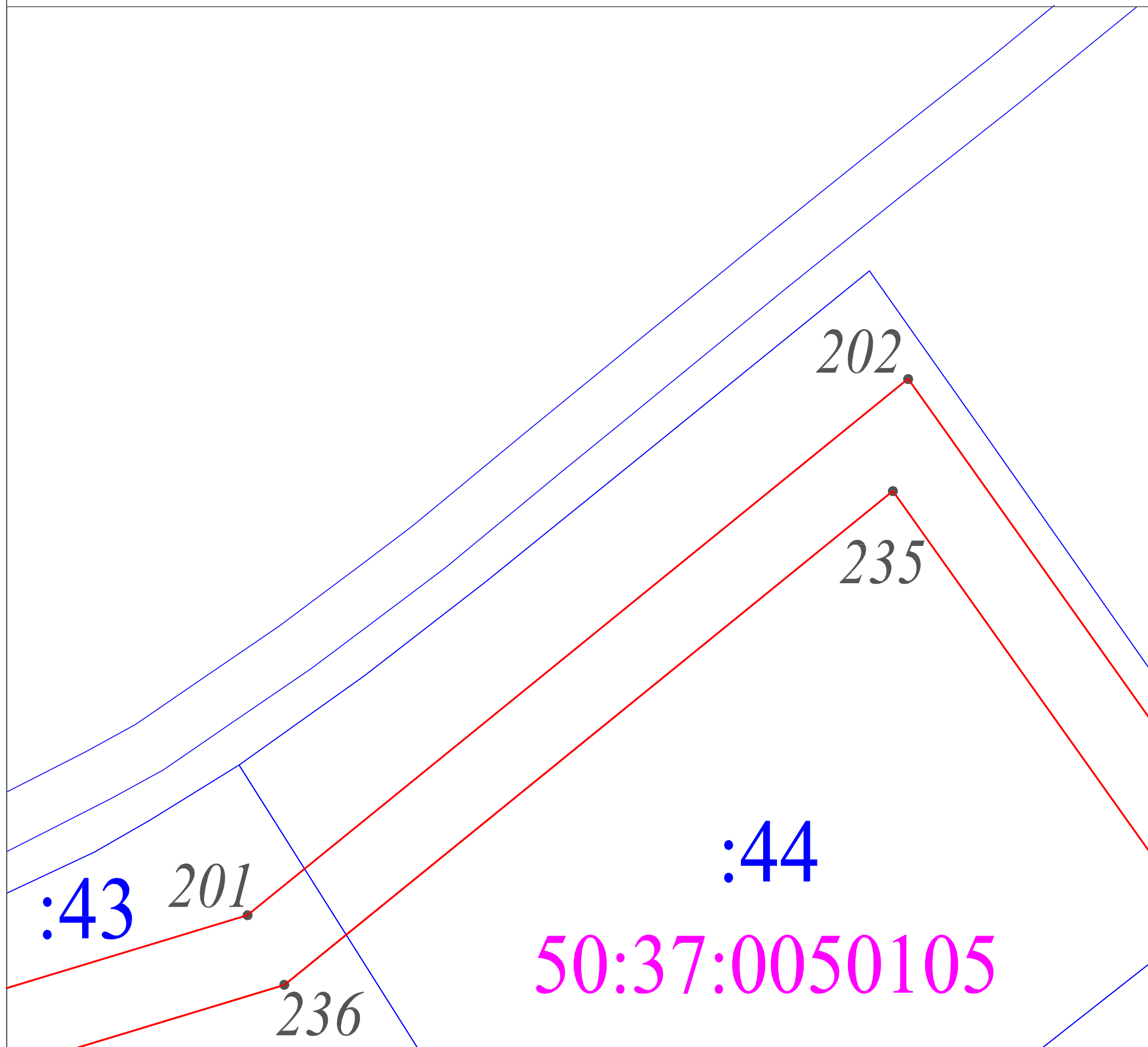
ГРАФИЧЕСКОЕ ОПИСАНИЕ МЕСТОПОЛОЖЕНИЯ ГРАНИЦ ПУБЛИЧНОГО СЕРВИТУТА

Строительство водозаборного сооружения и магистральных сетей по адресу:
городской округ Кашира, микрорайон Кашира-2

(наименование объекта)





План границ объекта

Лист №21



Используемые условные знаки и обозначения:

Масштаб 1:2000

-  граница зоны публичного сервитута
-  характеристическая точка границы зоны публичного сервитута
-  границы и номер кадастрового квартала
-  границы и кадастровый номер земельного участка по сведениям ЕГРН

Подпись _____ Гришин П.В.

Дата " _____ " _____

М.П.

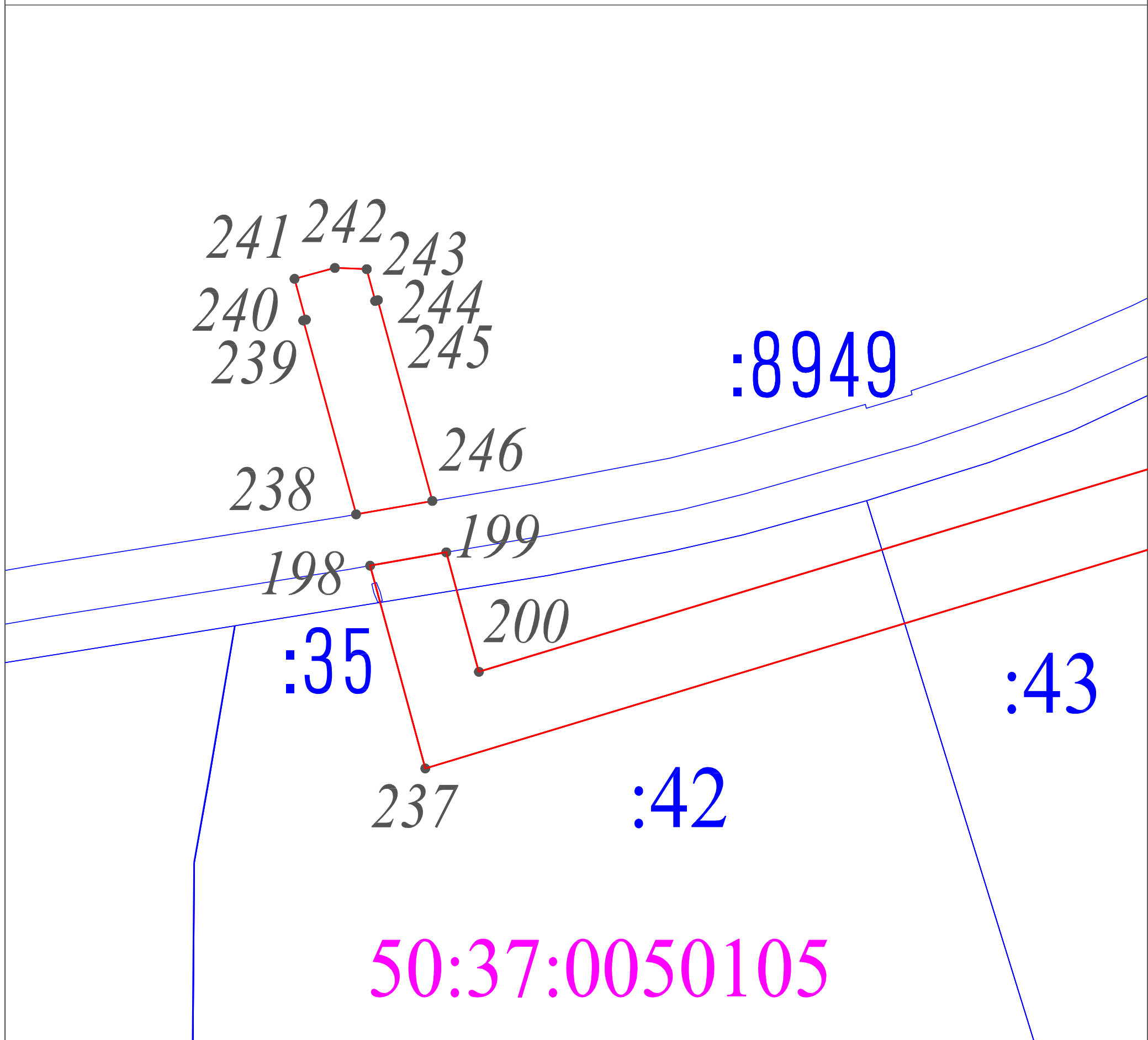
ГРАФИЧЕСКОЕ ОПИСАНИЕ МЕСТОПОЛОЖЕНИЯ ГРАНИЦ ПУБЛИЧНОГО СЕРВИТУТА

Строительство водозаборного сооружения и магистральных сетей по адресу:
городской округ Кашира, микрорайон Кашира-2

(наименование объекта)





План границ объекта

Лист №22



Используемые условные знаки и обозначения:

Масштаб 1:2000

-  граница зоны публичного сервитута
-  характеристическая точка границы зоны публичного сервитута
-  границы и номер кадастрового квартала
-  границы и кадастровый номер земельного участка по сведениям ЕГРН

Подпись _____ Гришин П.В.

Дата " _____ " _____

М.П.

ГРАФИЧЕСКОЕ ОПИСАНИЕ МЕСТОПОЛОЖЕНИЯ ГРАНИЦ ПУБЛИЧНОГО СЕРВИТУТА

Строительство водозаборного сооружения и магистральных сетей по адресу:
городской округ Кашира, микрорайон Кашира-2

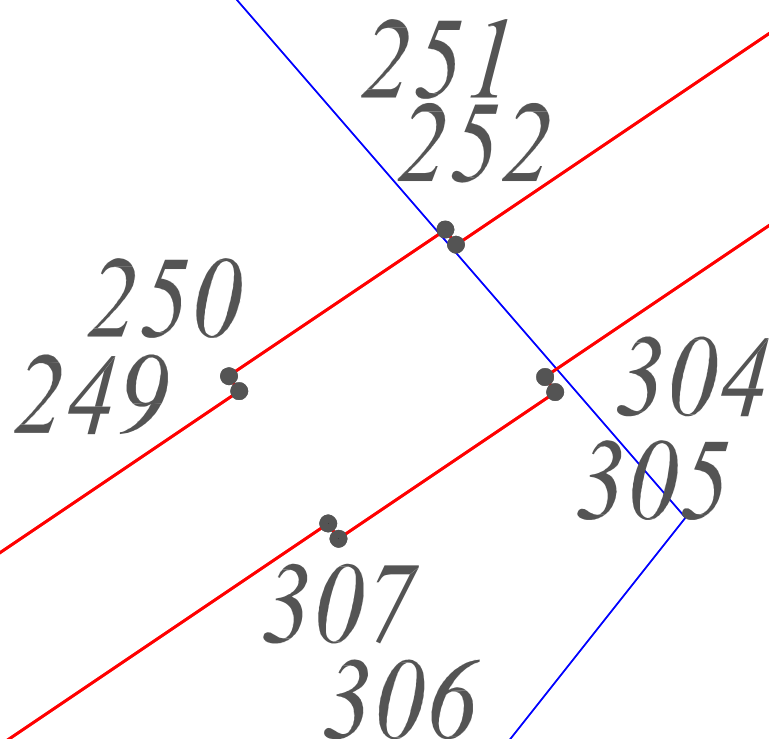
(наименование объекта)

План границ объекта

Лист №23





50:37:0050106

:36



Используемые условные знаки и обозначения:

Масштаб 1:2000

-  граница зоны публичного сервитута
-  характерная точка границы зоны публичного сервитута
-  границы и номер кадастрового квартала
-  границы и кадастровый номер земельного участка по сведениям ЕГРН

Подпись _____ Гришин П.В.

Дата " _____ " _____

М.П.

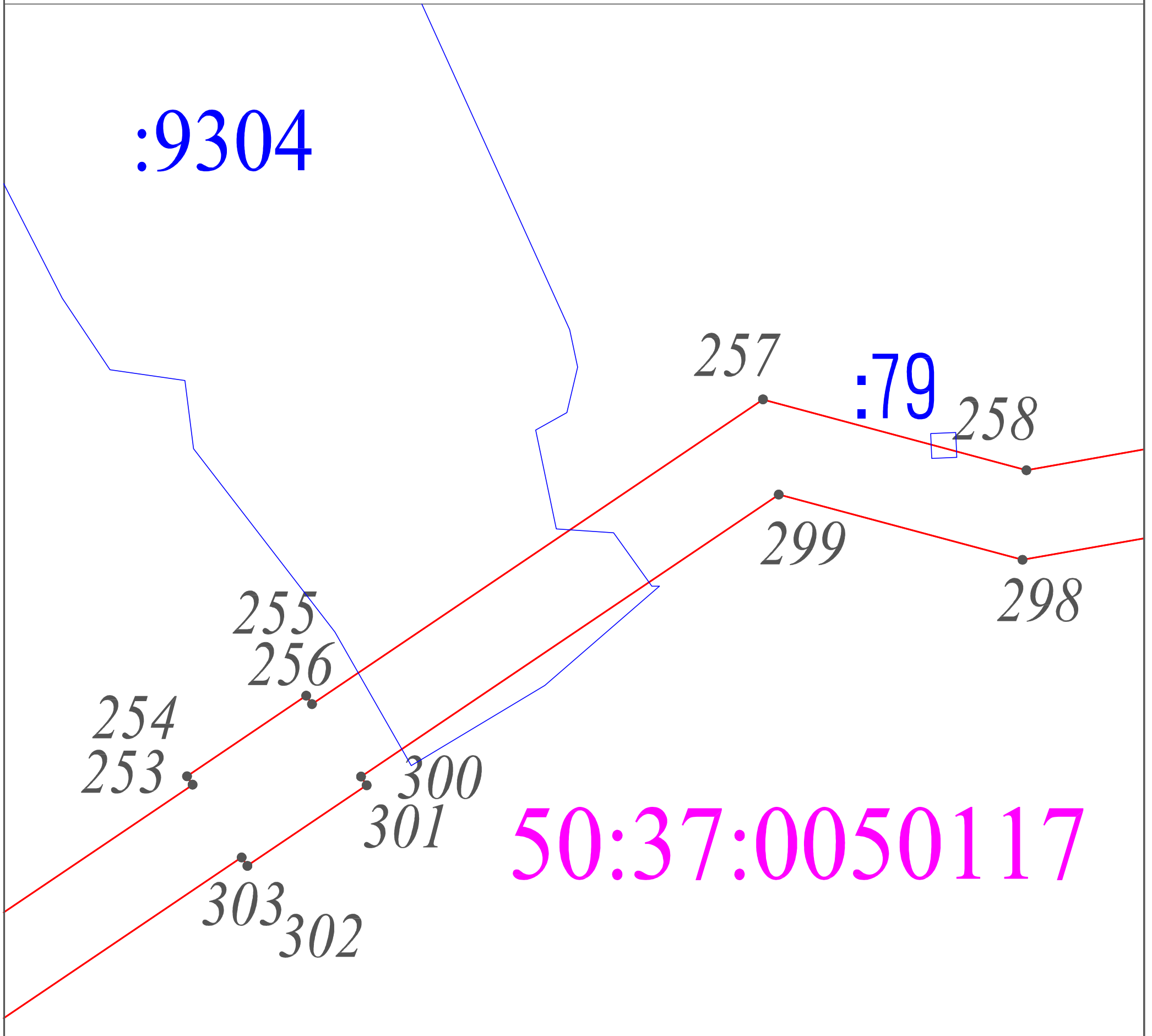
ГРАФИЧЕСКОЕ ОПИСАНИЕ МЕСТОПОЛОЖЕНИЯ ГРАНИЦ ПУБЛИЧНОГО СЕРВИТУТА

Строительство водозаборного сооружения и магистральных сетей по адресу:
городской округ Кашира, микрорайон Кашира-2

(наименование объекта)





План границ объекта

Лист №24



Используемые условные знаки и обозначения:

Масштаб 1:2000

-  граница зоны публичного сервитута
-  характерная точка границы зоны публичного сервитута
-  границы и номер кадастрового квартала
-  границы и кадастровый номер земельного участка по сведениям ЕГРН

Подпись _____ Гришин П.В.

Дата " _____ " _____

М.П.

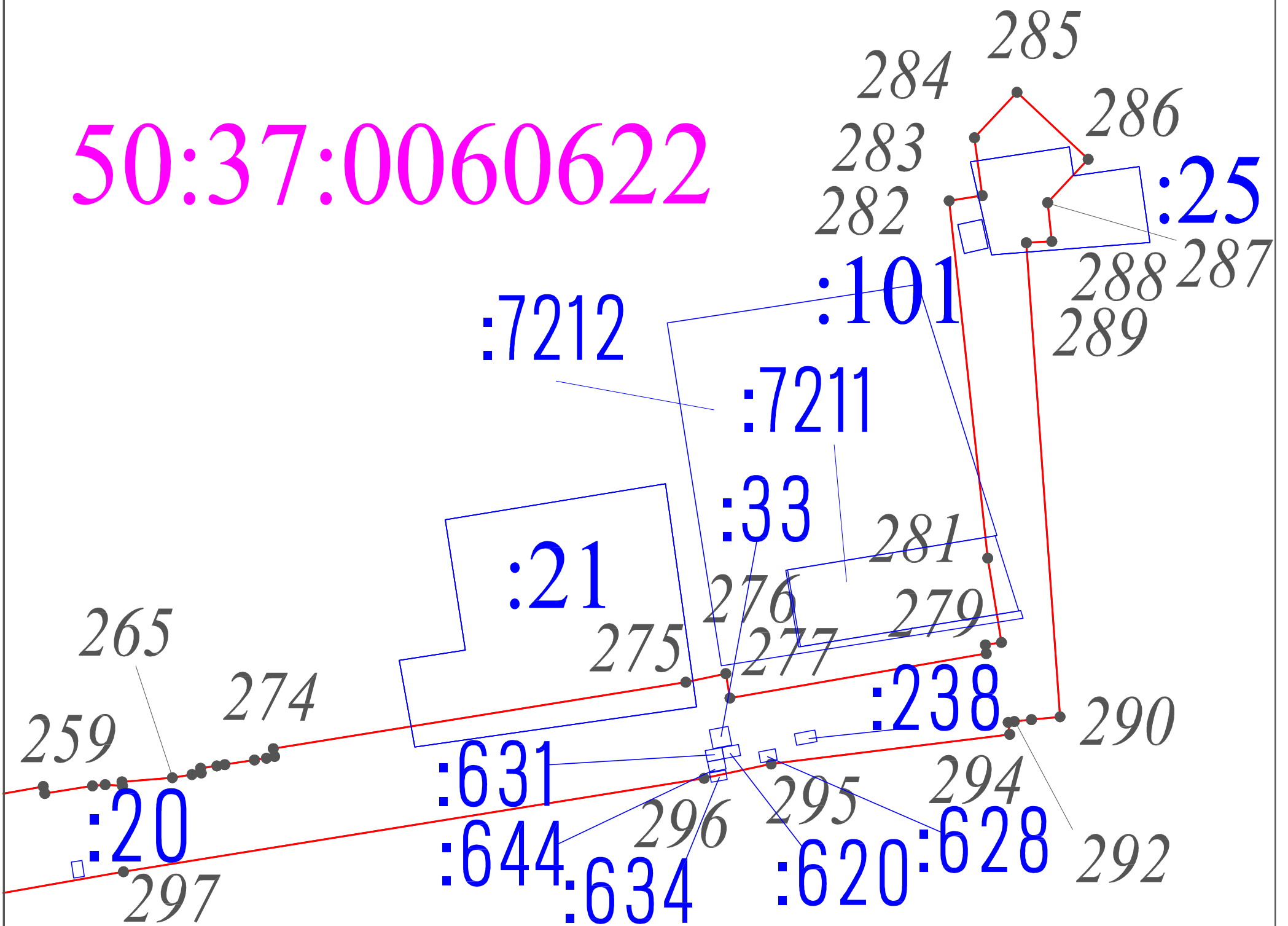
Строительство водозаборного сооружения и магистральных сетей по адресу:
городской округ Кашира, микрорайон Кашира-2

(наименование объекта)

План границ объекта

Лист №25

50:37:0060622



Используемые условные знаки и обозначения:

Масштаб 1:2000

- граница зоны публичного сервитута
- характерная точка границы зоны публичного сервитута
- 50:37:0020226 границы и номер кадастрового квартала
- :10 границы и кадастровый номер земельного участка по сведениям ЕГРН

Подпись _____ Гришин П.В.

Дата " _____ "

М.П.